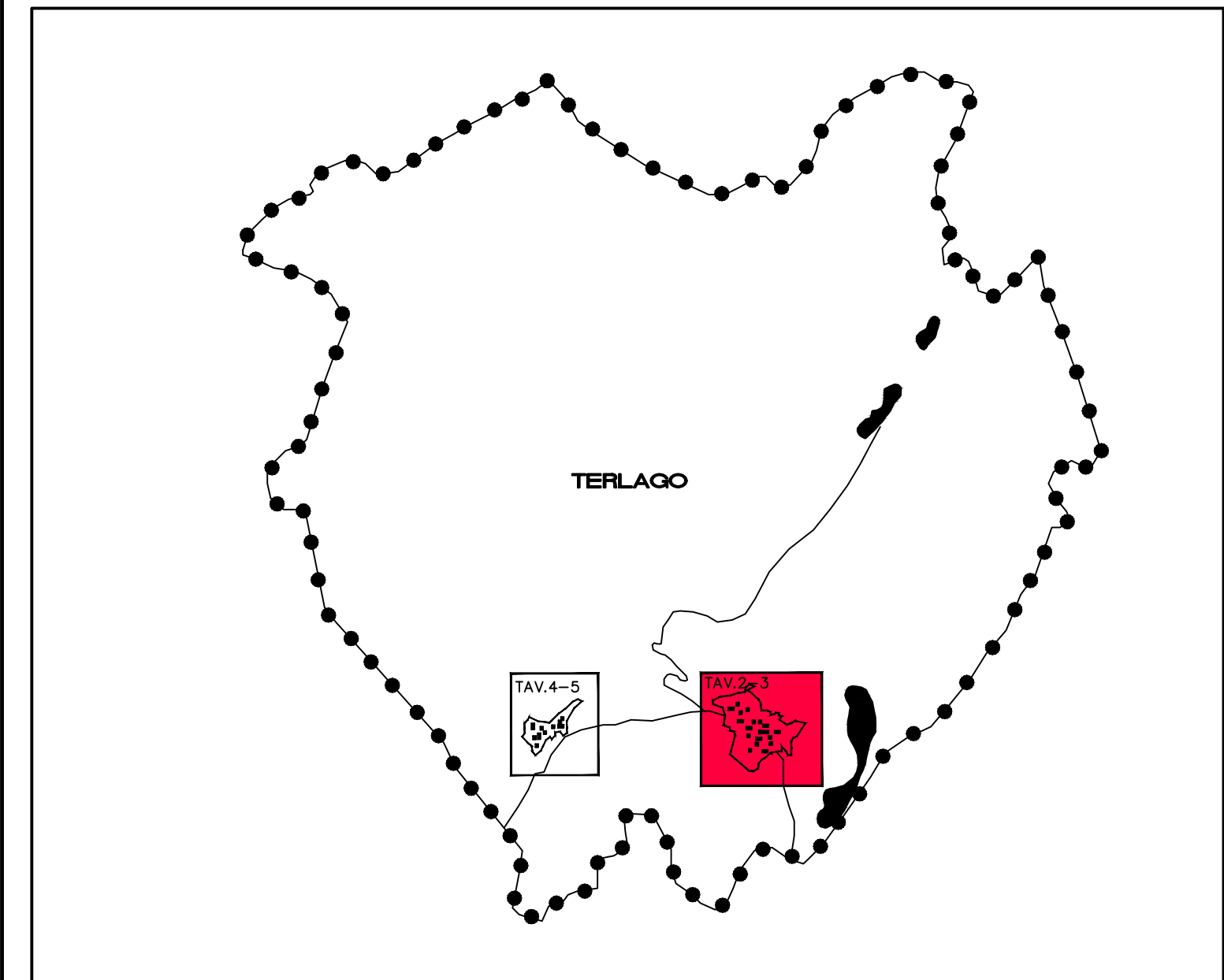


TAVOLA DEGLI INTERVENTI PRIVATI

ADEGUAMENTO AL PUP E AGLI INDIRIZZI E CRITERI PER LA PIANIFICAZIONE DEGLI INSEDIAMENTI STORICI  
DEGLI INSEDIAMENTI STORICI STABILITI DALLA GIUNTA PROVINCIALE  
CON D.G.P. N. 20156 DD. 30.12.92, AI SENSI DELL'ART. 24 E 139 DELLA L.P. 22/91

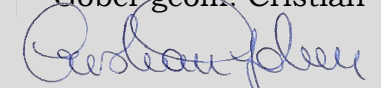


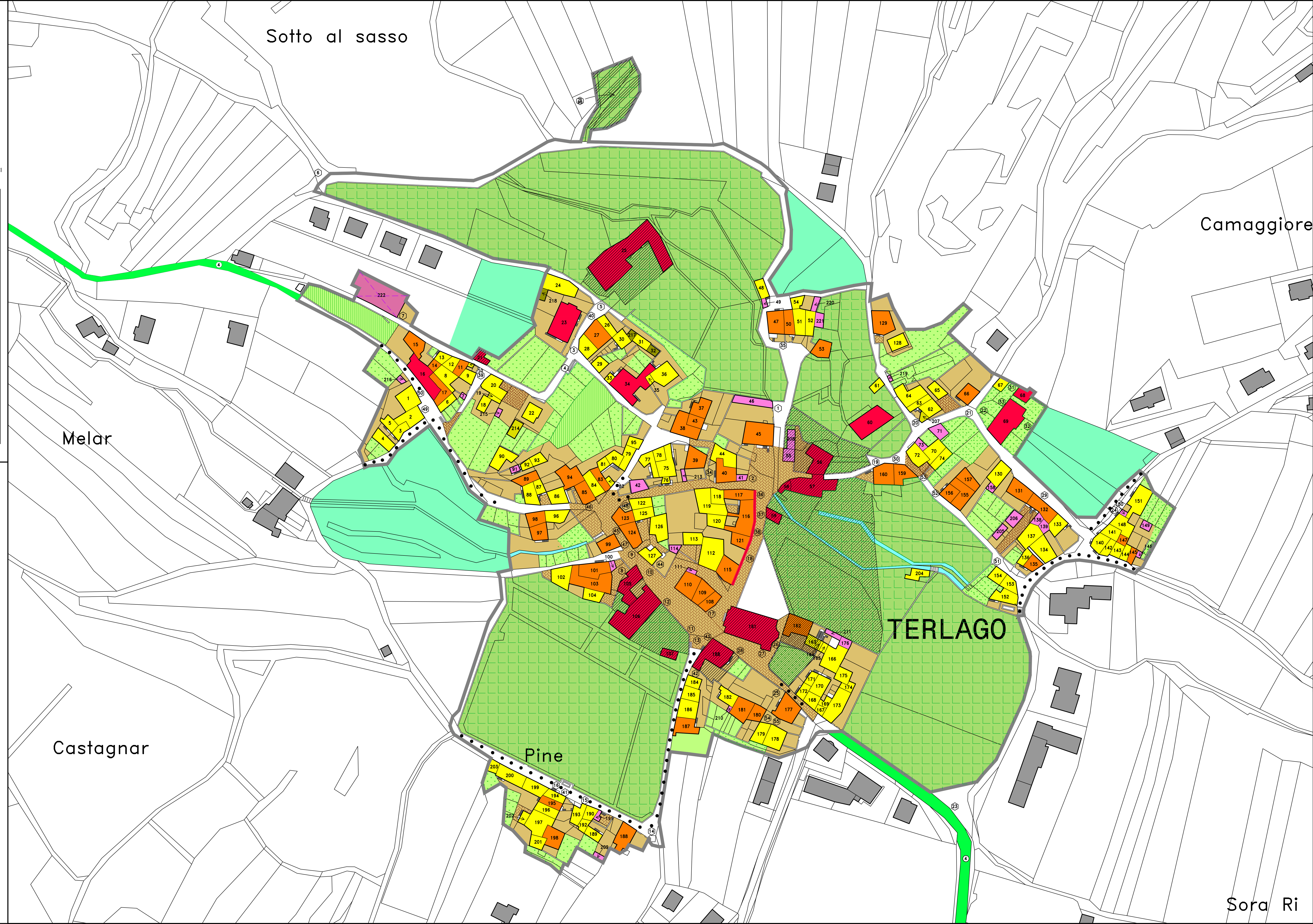
POSIZIONE DELLE TAVOLE URBANISTICHE IN SCALA 1:1000  
RISPETTO ALLO SPECIFICO TERRITORIO COMUNALE

P.R.G. approvato con delibera della  
Giunta provinciale n. 748 del 02/04/2004








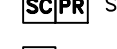








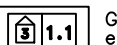


















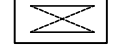
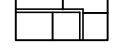

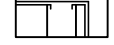



la presente tavola (predisposta dal Servizio  
Tecnico Comunale) contiene le modifiche  
introdotte con le varianti al P.R.G. n. 3, 5 e 6,  
approvate rispettivamente con le delibere della  
Giunta provinciale n. 2295 del 11/09/2008, n.  
749 del 19/05/2014 e 968 del 08/06/2015.

Terlagio, li 01/07/2015

Il responsabile  
dell'area funzionale urbanistica  
e edilizia privata  
Gober geom. Cristian  




LEGENDA INSEDIAMENTI STORICI

NORMATIVA PRG INSEDIAMENTI STORICI		NORMATIVA PRG INSEDIAMENTI STORICI	
 Unità edilizia con numero di riferimento scheda	art. 66	<b>SERVIZI ED INTERVENTI PUNTUALI</b>	
 Unità edilizia costituente volume accessorio	art. 67	 Edifici ed aree per attrezzature e servizi pubblici	art. 76
 Manufatti di interesse storico-culturale	art. 69	 CA	Civili-amministrative esistenti
 Fronti di pregio e da riqualificare	art. 69 bis	 CA PR	Civili-amministrative di progetto
		 SC	Scolastiche e culturali emergenti
		 SC PR	Scolastiche e culturali di progetto
		 R	Religiose esistenti
		 R PR	Religiose di progetto
		 S	Sportive esistenti
		 S PR	Sportive di progetto
		 P	Parcheggio
		 VA	Verde attrezzato
		 C	Cimiteri
		<b>AREE DI TUTELA E FASCIE DI RISPETTO</b>	
		 Area di rispetto storico-ambientale-paesistico	art. 75
		 Area di interesse archeologico con grado di tutela	art. 18 art. 21
		 Grado di tutela 03 con indicazione del sito e numero di schedatura	art. 18 art. 21
		 Area storico-artistica	art. 72
		 Area di rispetto delle acque	art. 18 art. 16
		 Fascia di rispetto cimiteriale	art. 18 art. 49
		<b>INFRASTRUTTURE VIARIE E DI TRASPORTO</b>	
		 Fascia di rispetto stradale	art. 18 art. 45
		 Viabilità esistente di 2° categoria	art. 18 art. 43
		 Viabilità esistente di 3° categoria	art. 18 art. 43
		 Viabilità esistente di 4° categoria	art. 18 art. 43
		 Viabilità da potenziare	art. 18 art. 43
		 Viabilità di progetto	art. 18 art. 43
		 Viabilità locale esistente	art. 73
		 Viabilità locale da potenziare	art. 74
		 Viabilità locale di progetto	art. 18 art. 43
		 Piste ciclabili e percorsi pedonali esistenti	art. 18 art. 47
		 Piste ciclabili e percorsi pedonali di progetto	art. 18 art. 47
		 Eletrodotto	art. 18 art. 50
		 Gadiotto	art. 18 art. 50
		<b>SEGNII CONVENZIONALI</b>	
 Perimetro del centro storico		 Edifici di culto	
 Unità edilizia		 Frazionamento catastale	
 Portici e sottopassi		 Muri di recinzione	
 Corsi d'acqua e rogge		 Accessi	
 Fontane e lavatoi		 Gradinate	
		 Scale esterne	