



PROVINCIA AUTONOMA
DI TRENTO

PRG

Piano Regolatore Generale
Insediamenti Storici
DEL COMUNE DI
TERLAGO
Centro di: Covelo



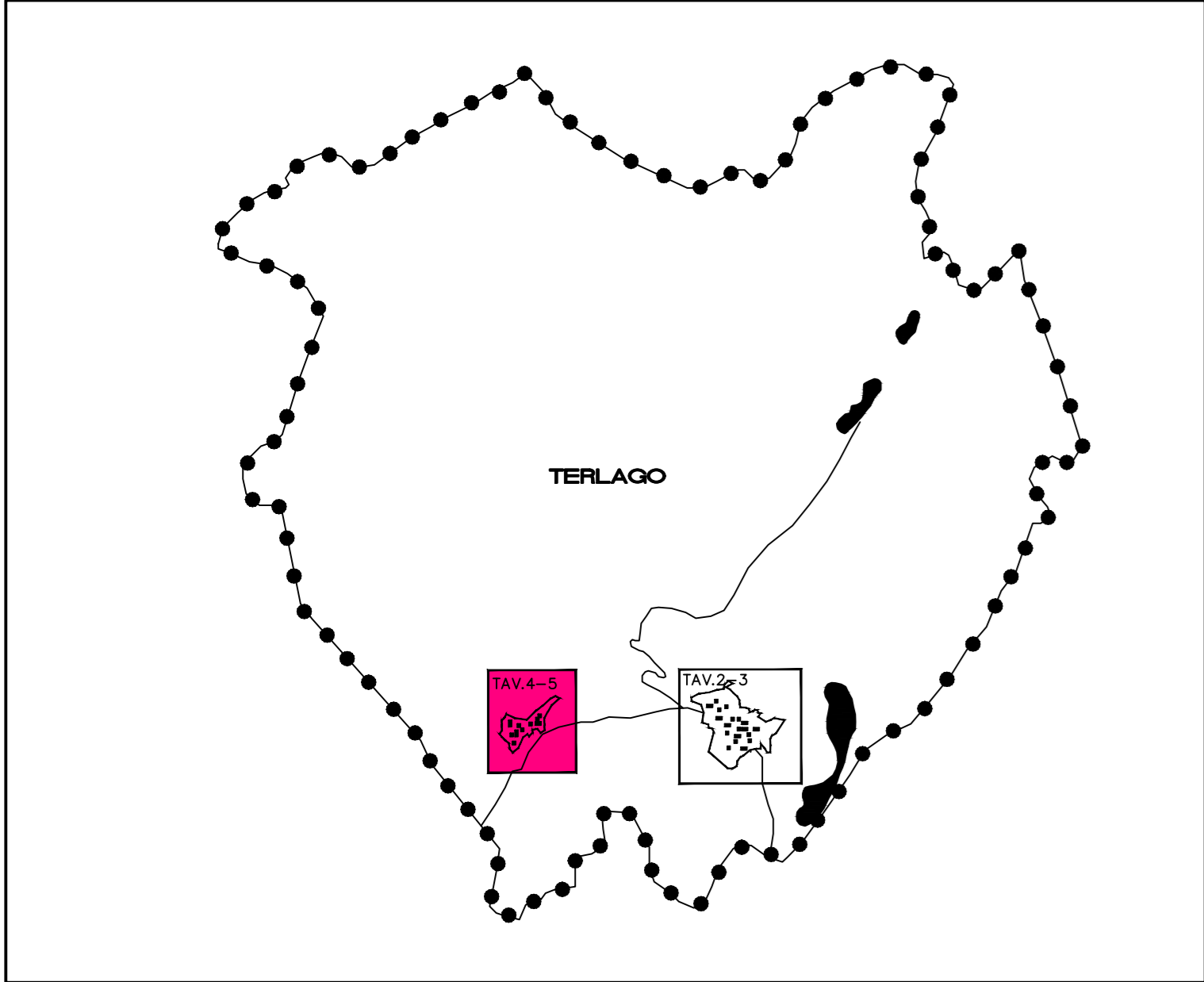
COMPRENSORIO
VALLE DELL'ADIGE

TAV. 5

SCALA 1:1000

TAVOLA DELLE DESTINAZIONI PUBBLICHE

ADEGUAMENTO AL PUP E AGLI INDIRIZZI E CRITERI PER LA PIANIFICAZIONE DEGLI INSEDIAMENTI STORICI
DEGLI INSEDIAMENTI STORICI STABILITI DALLA GIUNTA PROVINCIALE
CON D.G.P. N. 20156 DD. 30.12.92, AI SENSI DELL'ART. 24 E 139 DELLA L.P. 22/91



P.R.G. approvato con delibera della
Giunta provinciale n. 748 del 02/04/2004

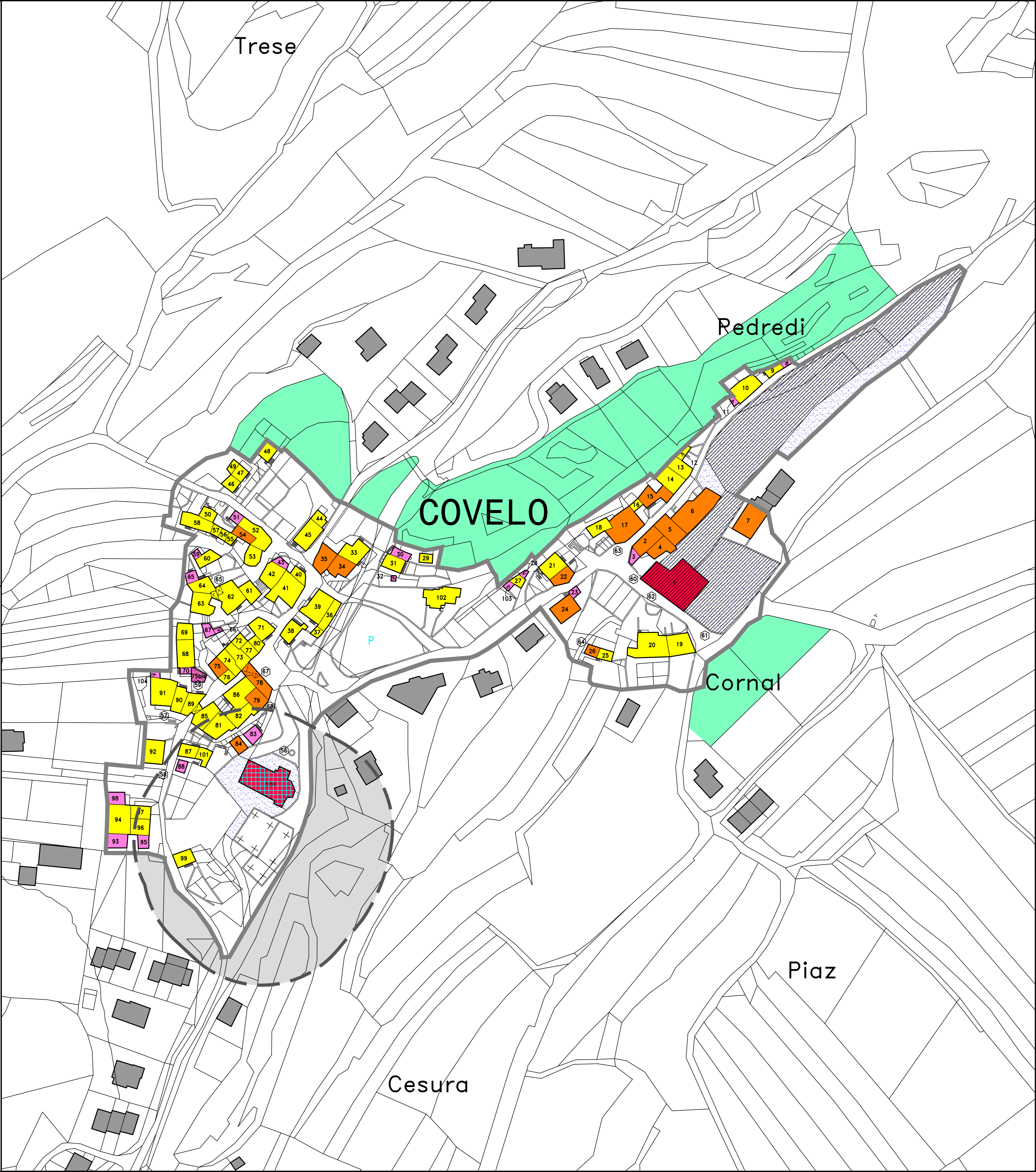
la presente tavola (predisposta dal Servizio
Tecnico Comunale) contiene le modifiche
introdotte con le varianti al P.R.G. n. 3, 5 e 6,
approvate rispettivamente con le delibere della
Giunta provinciale n. 2295 del 11/09/2008, n.
749 del 19/05/2014 e 968 del 08/06/2015.































































Terlago, lì 01/07/2015



Il responsabile
dell'area funzionale urbanistica
e edilizia privata
Gober geom. Cristian

Cristian Gober



LEGENDA INSEDIAMENTI STORICI			LEGENDA INSEDIAMENTI STORICI		
NORMATIVA P.R.G. INSEDIAMENTI STORICI			NORMATIVA P.R.G. INSEDIAMENTI STORICI GENERALE		
			SERVIZI ED INTERVENTI PUNTUALI		
	Unità edilizia con numero di riferimento scheda	art. 66		Edifici ed aree per attrezzature e servizi pubblici	art. 76
	Unità edilizia costituente volume accessorio	art. 67		Civili-amministrative esistenti	
	Manufatti di interesse storico-culturale	art. 69		Civili-amministrative di progetto	
	Fronti di pregio e da riqualificare	art. 69 bis		Scolastiche e culturali emergenti	
				Scolastiche e culturali di progetto	
				Religiose esistenti	
				Religiose di progetto	
				Sportive esistenti	
				Sportive di progetto	
				Parcheggio	art. 77
				Verde attrezzato	art. 18 art. 28
				Cimiteri	art. 18 art. 49
DEFINIZIONE DEGLI INTERVENTI			AREE DI TUTELA E FASCIE DI RISPETTO		
	Restauo	art. 62		Area di rispetto storico-ambientale-paesistico	art. 75
	Risanamento conservativo	art. 63		Area di interesse archeologico con grado di tutela	art. 18 art. 21
	Ristrutturazione edilizia	art. 64		Grado di tutela 03 con indicazione del sito e numero di schedatura	art. 18 art. 21
	Demolizione con ricostruzione	art. 65		Area storico-artistica	art. 72
	Demolizione senza ricostruzione	art. 65 bis		Area di rispetto delle acque	art. 18 art. 16
	Ricostruzioni su ruderi	art. 65 ter		Fascia di rispetto cimiteriale	art. 18 art. 49
AREE DI PERTINENZA			INFRASTRUTTURE VIARIE E DI TRASPORTO		
	Cortili e piazze	art. 71		Fascia di rispetto stradale	art. 18 art. 45
	Pavimentazioni tradizionali	art. 71		Viabilità esistente di 2° categoria	art. 18 art. 43
	Orti e giardini	art. 71		Viabilità esistente di 3° categoria	art. 18 art. 43
	Bosco e improduttivo	art. 71		Viabilità esistente di 4° categoria	art. 18 art. 43
	Cultura agricola (frutteto, vigneto, arativo, ecc.)	art. 71		Viabilità da potenziare	art. 18 art. 43
	Parchi	art. 71		Viabilità di progetto	art. 18 art. 43
	Pertinenza Viabilità pubblica	art. 71 art. 73		Viabilità locale esistente	art. 73
BENI CULTURALI E AMBIENTALI				Viabilità locale da potenziare	art. 74
	area vincolata ai sensi del D.Lgs. n. 490/99 tutela diretta	art. 69		Viabilità locale di progetto	art. 18 art. 43
	area vincolata ai sensi del D.Lgs. n. 490/99 tutela indiretta	art. 69		Plate ciclabili e percorsi pedonali esistenti	art. 18 art. 47
	area vincolata ai sensi della L.P. 22/91 art. 94 art. 69			Plate ciclabili e percorsi pedonali di progetto	art. 18 art. 47
				Elettrodotto	art. 18 art. 50
				Gasdotto	art. 18 art. 50
SEGNI CONVENZIONALI					
	Perimetro del centro storico			Edifici di culto	
	Unità edilizia			Frazionamento catastale	
	Portici e sottopassi			Muri di recinzione	
	Corsi d'acqua e rogge			Accessi	
	Fontane e lavatoi			Gradonate	
				Scale esterne	