



P.R.G. – I.S. PIANO REGOLATORE GENERALE INSEDIAMENTI STORICI

SCHEDA DI RILEVAZIONE P.R.G. INSEDIAMENTI STORICI

VARIANTE 2018 – SECONDA ADOZIONE

SCHEDA RELATIVA ALL'EDIFICIO O MANUFATTO CONTRASSEGNA TO DAL N.	2
COMUNE CATASTALE	FRAVEGGIO
EX PARTICELLA EDIFICIALE	113

NUMERO DI SCHEDA

2

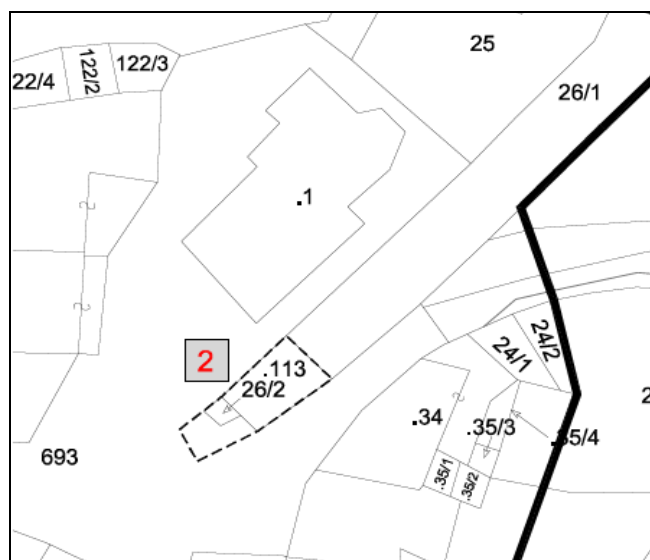
RILIEVO ORIGINARIO:	1995	
RICOGNIZIONE E AGGIORNAMENTO:	2019	RILEVATORE: -----

ABITATO

FRAVEGGIO

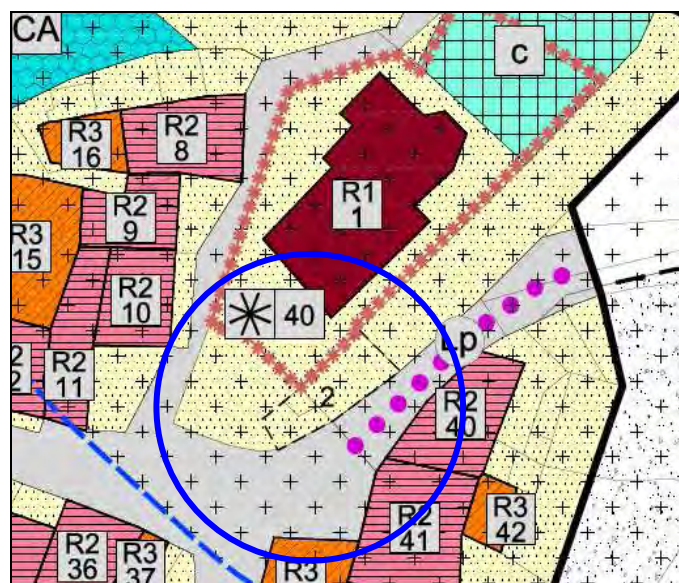
ESTRATTO MAPPA CATASTALE

SCALA 1.1000

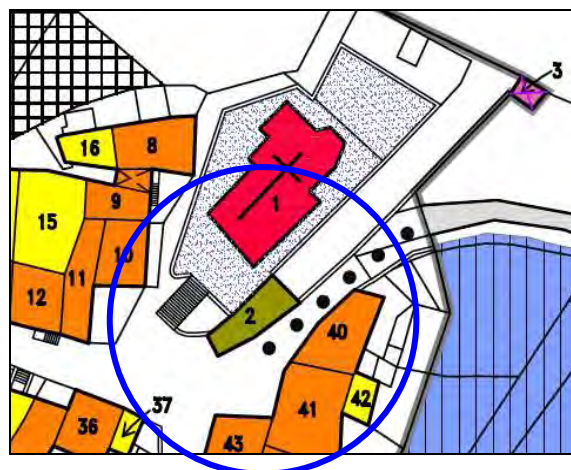


CARTOGRAFIA DEL P.R.G. – I.S. VAR. 2019

SCALA 1.1000



CARTOGRAFIA DEL P.R.G. – I.S. VIGENTE



ANALISI

1	Tipologia funzionale	abitazione civile	A	baita	F
		abitazione rurale	B	volume accessorio	G
		edificio produttivo	C	manufatto accessorio	H
		edificio speciale	D	negozio	I
		stalla e fienile	E	non rilevabile	L
2	Epoca di costruzione	anteriore al 1860			8
		tra il 1860 e il 1939			6
		posteriore al 1939			4
3	Tipologia architettonica storica	alta definizione			8
		media definizione			6
		bassa definizione			4
		nessuna definizione			0
4	Permanenza dei caratteri formali tradizionali	volumetrici originali	2	1	0
		costruttivo	2	1	0
		complementari	2	1	0
		decorativi	2	1	0
		TOTALE			4
5	Degrado	nullo			
		medio			
		elevato			
6	Grado di utilizzo	utilizzato			
		sottoutilizzato			
		in stato di abbandono			
7	Spazi di pertinenza	alta qualità			
		media qualità			
		bassa qualità			
8	Vincoli legislativi.....				
9	Categoria intervento prevista dal piano precedente:	DEMOLIZIONE SENZA RICOSTRUZIONE			
10	Note : edificio non più esistente (a suo tempo demolito in sintonia con le previsioni di piano)				

PROGETTO (PRG-IS VIGENTE)

11	Categoria di intervento prevista	DEMOLIZIONE			
12	Interventi particolari ammessi	Ampliamento			
		Traslazione per creazione spazi pubblici o per motivi di viabilità			
		Parziale demolizione per creazione spazi pubblici o motivi di viabilità			
		Altro			
13	Vincoli e prescrizioni	Vincolo <u>diretto</u> decreto legislativo 22 gennaio 2004, n. 42			
		Vincolo <u>indiretto</u> decreto legislativo 22 gennaio 2004, n. 42			
		Altro			
14	Categoria di intervento per gli spazi di pertinenza			
15	Fronte di pregio			

VARIANTE 2018 – SECONDA ADOZIONE

16	L'unità edilizia n. 2 risulta demolita come da previsione di piano per lasciare il posto allo spazio pubblico attrezzato. L'ex sedime è ricompreso negli spazi di pertinenza della U.E. n. 1 (Chiesa di San Bartolomeo).				
----	--	--	--	--	--



SCORCIO DA SUD





Posizione volume non più esistente (attuale spazio pubblico attrezzato)





Posizione volume non più esistente (attuale spazio pubblico attrezzato)

