



P.R.G. – I.S. PIANO REGOLATORE GENERALE INSEDIAMENTI STORICI

SCHEDA DI RILEVAZIONE P.R.G. INSEDIAMENTI STORICI

VARIANTE 2018 – SECONDA ADOZIONE

SCHEDA RELATIVA ALL'EDIFICIO O MANUFATTO CONTRASSEGNA TO DAL N.	218
COMUNE CATASTALE	TERLAGO
N. DI PARTICELLA EDIFICIALE	53/3

NUMERO DI SCHEDA

218

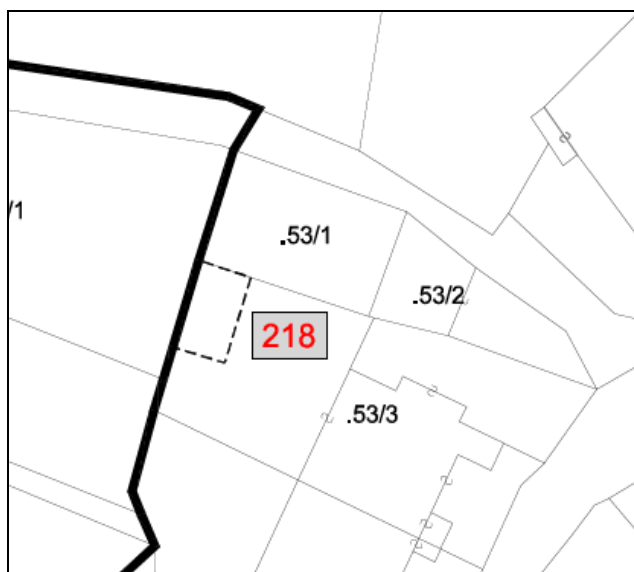
RILIEVO ORIGINARIO:	1995	
RICOGNIZIONE E AGGIORNAMENTO:	2018	RILEVATORE: -----

ABITATO

TERLAGO

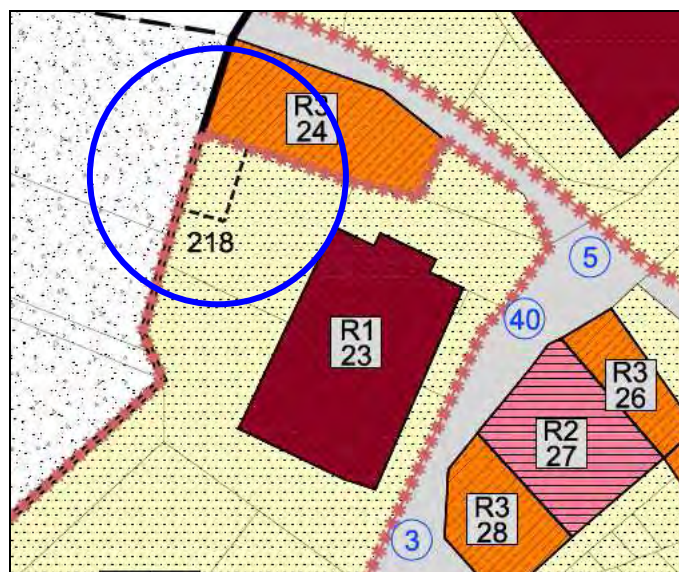
ESTRATTO MAPPA CATASTALE

SCALA 1.1000



CARTOGRAFIA DEL P.R.G. – I.S. VAR. 2019

SCALA 1.1000



ANALISI


1	Tipologia funzionale	abitazione civile	A	baita	F
		abitazione rurale	B	volume accessorio	G
		edificio produttivo	C	manufatto accessorio	H
		edificio speciale	D	deposito	I
		stalla e fienile	E	non rilevabile	L
2	Epoca di costruzione	anteriore al 1860			8
		tra il 1860 e il 1939			6
		posteriore al 1939			4
3	Tipologia architettonica storica	alta definizione			8
		media definizione			6
		bassa definizione			4
		nessuna definizione			0
4	Permanenza dei caratteri formali tradizionali	volumetrici originali	2	1	0
		costruttivo	2	1	0
		complementari	2	1	0
		decorativi	2	1	0
		TOTALE			5
5	Degrado	nullo			X
		medio			
		elevato			
6	Grado di utilizzo	utilizzato			X
		sottoutilizzato			
		in stato di abbandono			
7	Spazi di pertinenza	alta qualità			
		media qualità			
		bassa qualità			X
8	Vincoli legislativi.....				
9	Categoria intervento prevista dal piano precedente:		-		
10	Note : accessorio adiacente alla U.E. n. 24				

PROGETTO (PRG-IS VIGENTE)

11	Categoria di intervento prevista	DEMOLIZIONE SENZA RICOSTRUZIONE			
12	Interventi particolari ammessi	Ampliamento			
		Traslazione per creazione spazi pubblici o per motivi di viabilità			
		Parziale demolizione per creazione spazi pubblici o motivi di viabilità			
		Altro			
13	Vincoli e prescrizioni	Vincolo <u>diretto</u> decreto legislativo 22 gennaio 2004, n. 42			
		Vincolo <u>indiretto</u> decreto legislativo 22 gennaio 2004, n. 42			
		Altro			
14	Categoria di intervento per gli spazi di pertinenza			
15	Fronte di pregio			

VARIANTE 2018 – SECONDA ADOZIONE – CONFERMATI SENZA MODIFICHE

16	L'unità edilizia n. 24 risulta demolita come da previsione di piano. L'ex sedime è ricompreso negli spazi di pertinenza della U.E. n. 24.				
----	---	--	--	--	--



Fronte sud



Scorcio est