

COMUNE DI VALLELAGHI

Comunità della Valle dei Laghi

PROVINCIA AUTONOMA DI TRENTO




**P.R.G.-I.S.
PIANO REGOLATORE GENERALE
INSEDIAMENTI STORICI**

L.P. 4 agosto 2015, n.15 “Legge provinciale per il governo del territorio”
e Decreto del Presidente della Provincia dd. 19/05/2017 n. 8-6/Leg.
“Regolamento urbanistico-edilizio provinciale

VARIANTE 2018

NORME DI ATTUAZIONE STESURA DEFINITIVA

DEFINITIVA ADOZIONE

IL CONSIGLIO COMUNALE	Servizio Urbanistica e Tutela del Paesaggio
DELIBERA DI PRIMA ADOZIONE <u>N. 34 dd.24 maggio 2018</u> DELIBERA DI SECONDA ADOZIONE <u>N. 17 dd.11 aprile 2019</u>	PROT. N. S013/2018/765565/18.2.2-2018-133 CONFERENZA DI PIANIFICAZIONE Verbale N. 26/18, dd. 28 novembre 2018 Pratica 2522 PROT. N. S013/2019/356841/18.2.2-2018-133 PARERE DOPO LA DEFINITIVA ADOZIONE Comunicazione dd. 04 giugno 2019 Pratica 2522
Il Tecnico	La Giunta Provinciale
	APPROVATO delibera della Giunta provinciale n. 1342 del 06/09/2019 PUBBLICATO B.U.R. sez. gen. N. 39 del 26/09/2019 in vigore dal giorno 27/09/2019

Le presenti **Norme di Attuazione del PRG-IS 2018** del nuovo **Comune di Vallelaghi**, sostituiscono quelle dei piani regolatori insediamenti storici degli ex Comuni di Padergnone, Terlagio e Vezzano e rappresentano il risultato dell'operazione di unificazione urbanistica degli strumenti comunali vigenti, oltretutto di adeguamento alla L.P. 4 agosto 2015, n.15 legge provinciale per il governo del territorio nonché al Regolamento urbanistico-edilizio provinciale emanato in attuazione dell'articolo 74, comma 1, lettera a) della stessa L.P. n.15/2015.

In presenza di tre versioni di norme di attuazione vigenti molto simili tra di loro, si è ritenuto conveniente procedere all'operazione di unificazione e adeguamento a partire da quelle relativamente più aggiornate. Il testo normativo di seguito riportato, nella versione di raffronto, si riferisce infatti alle NA vigenti del PRG-IS di Vezzano, che erano state oggetto di variante di aggiornamento (approvata dalla Giunta Provinciale con Deliberazione n. 2019 dd. 24 Novembre 2014) in adeguamento al PUP e ai provvedimenti attuativi della L.P. 4 marzo 2008, n.1 "Pianificazione urbanistica e governo del territorio", finalizzata ad un complessivo aggiornamento cartografico e normativo dello strumento urbanistico in conformità alle disposizioni del nuovo PUP di carattere prevalente e al quadro pianificatorio provinciale intervenuto con l'approvazione del codice dell'urbanistica e dell'edilizia e con le disposizioni regolamentari di attuazione della legge provinciale 4 marzo 2008, n. 1.

Le NA del PRG-IS di Vezzano erano state ulteriormente modificate con una successiva variante per opere pubbliche (approvata dalla Giunta Provinciale con Deliberazione n. 1772 dd. 19 Ottobre 2015), che aveva integrato, con uno specifico riferimento normativo, l'art.45 relativo ai parcheggi.

INDICE

CAPITOLO I Generalità

Art. 1 - FINALITA' DEL P.R.G. - I.S.	1
Art. 2 - ELEMENTI DEL P.R.G. - I.S.	1
Art. 3 - CONTENUTO ED OGGETTO DEL P.R.G. - I.S.	2
Art. 4 - RINVIO	2

CAPITOLO II Articolazione del P.R.G. - I.S.

Art. 5 - LIVELLI OPERATIVI	3
Art. 6 - AREA CULTURALE OMOGENEA	3
Art. 7 - CENTRI E NUCLEI ANTICHI	3
Art. 8 - VOLUMI EDIFICATI	3
<u>Art. 9 - ARTICOLO STRALCIATO</u>	4
Art. 10 - AREA INEDIFICATA	4
Art. 11 - AREE SPECIALI	4

CAPITOLO III Definizione delle categorie d'intervento

<u>Art. 12 - ARTICOLO STRALCIATO</u>	6
<u>Art. 13 - ARTICOLO STRALCIATO</u>	6
<u>Art. 14 - ARTICOLO STRALCIATO</u>	6
Art. 15 - INTERVENTI DI RESTAURO	6
Art. 16 - INTERVENTI DI RISANAMENTO CONSERVATIVO	7
Art. 17 - INTERVENTI DI RISTRUTTURAZIONE EDILIZIA	8
Art. 18 - DEMOLIZIONE CON RICOSTRUZIONE (NORMA TRANSITORIA)	8
Art. 19 - INTERVENTI DI DEMOLIZIONE	8
Art. 20 - RICOSTRUZIONE SU RUDERI	9

CAPITOLO IV

Interventi sui volumi edificati

Art. 21 - UNITÀ EDILIZIA	10
Art. 22 - UNITÀ EDILIZIE SIGNIFICATIVE DELLA STORIA E DELLA CULTURA LOCALE	10
Art. 23 - UNITÀ EDILIZIE TESTIMONIANZA DEI COSTUMI E DELLA VITA LOCALE	10
Art. 24 - UNITÀ EDILIZIE PARTI INTEGRANTI DELL'IMMAGINE URBANA	11
Art. 25 - UNITÀ EDILIZIE DI INTERESSE CULTURALE NON DI ORIGINE ANTICA	11
Art. 26 - UNITÀ EDILIZIE DI RECENTE EDIFICAZIONE SOSTITUTIVE DI EDIFICIO DI ORIGINE ANTICA	11
Art. 27 - UNITÀ EDILIZIE COSTITUENTI VOLUMI ACCESSORI	11
Art. 28 - UNITÀ EDILIZIE DI RECENTE EDIFICAZIONE	12
Art. 29 - RUDERI DI INTERESSE STORICO-CULTURALE	12
Art. 30 - RUDERI DI PREESISTENZE EDILIZIE	12
Art. 31 - VOLUMI PRECARI E SUPERFETAZIONI	13
Art. 32 - MANUFATTI DI INTERESSE STORICO-ARTISTICO E CULTURALE	13
Art. 33 - FRONTI DI PREGIO	14
Art. 34 - DESTINAZIONI D'USO	15

CAPITOLO V

Strumenti attuativi del P.R.G.-I.S.

Art. 35 - PIANI DI RIQUALIFICAZIONE URBANA	16
<u>Art. 36 - ARTICOLO STRALCIATO</u>	16
<u>Art. 37 - ARTICOLO STRALCIATO</u>	16
Art. 38 - COMPARTI EDIFICATORI	16

CAPITOLO VI

Interventi su aree inedificate

Art. 39 - AREA DI PERTINENZA	17
Art. 40 - AREA STORICO ARTISTICA (AREA SIGNIFICATIVA)	18
Art. 41 - VIABILITA'	19

CAPITOLO VII

Interventi sulle aree speciali

Art. 42 - AREA DI RISPETTO STORICO, AMBIENTALE E PAESISTICO	20
Art. 43 - EDIFICI ED AREE PER ATTREZZATURE E SERVIZI PUBBLICI	20
Art. 44 - VIABILITA' LOCALE DA POTENZIARE	21
Art. 45 - PARCHEGGIO	21

CAPITOLO VIII

Attuazione degli interventi

Art. 46 - MODALITA' COSTRUTTIVE ED EDILIZIE PER L'ESECUZIONE DI INTERVENTI EDILIZI NEGLI INSEDIAMENTI STORICI	23
Art. 47 - AMPLIAMENTI VOLUMETRICI SEMPRE AMMESSI	23
Art. 48 - AMPLIAMENTI DI VOLUME PER EDIFICI IN RISANAMENTO	23
Art. 49 - AMPLIAMENTI VOLUMETRICI IN RISTRUTTURAZIONE EDILIZIA	24
<u>Schema grafico di ristrutturazione con ampliamento di tipo "b"</u>	25
<u>Schema grafico di ristrutturazione con ampliamento di tipo "c"</u>	25
<u>Art. 49bis - ARTICOLO STRALCIATO</u>	26
Art. 50 - COSTRUZIONI IN ADERENZA	26
Art. 50bis - DISPOSIZIONI IN MATERIA DI DISTANZE	26
Art. 51 - ARTICOLO STRALCIATO	26
Art. 52 - ARTICOLO STRALCIATO	26

CAPITOLO IX

Prescrizioni finali

Art. 53 - VARIANTI	27
Art. 54 - DEROGHE	27
Art. 55 - NORME TRANSITORIE E FINALI	27

ALLEGATI

ALLEGATO 1

DISPOSIZIONI PROVINCIALI IN MATERIA DI DISTANZE	28
---	----

ALLEGATO 2

DISPOSIZIONI PROVINCIALI IN MATERIA DI DISTANZE: TABELLE	42
--	----

ALLEGATO 3

BENI ARCHITETTONICI RICADENTI NEL COMUNE DI VALLELAGHI DICHIARATI DI INTERESSE CULTURALE AI SENSI DEL DECRETO LEGISLATIVO 22/01/2004, N.42 E BENI ARCHITETTONICI RICADENTI NEL COMUNE DI VALLELAGHI SOTTOPOSTI ALLE DISPOSIZIONI DELL'ART.12 DEL DECRETO LEGISLATIVO 22/01/2004, N.42 (EX ART. 5 RICONOSCIUTI DI INTERESSE)	49
---	----

CAPITOLO I

Generalità

Art. 1 - FINALITA' DEL P.R.G.-I.S.

1. Il P.R.G.-I.S. relativo agli insediamenti storici di Vallelaghi è tale per effetto dell'art.136 della L.P. 22/91 e s.m. Il piano si propone come fine la protezione e riqualificazione nonché la salvaguardia, la promozione ed il recupero degli insediamenti storici esistenti sul territorio del Comune di Vallelaghi, intesi sia come aggregati in centri e nuclei, sia come edifici e manufatti isolati sul territorio.
2. Il P.R.G.-I.S. si propone altresì la salvaguardia e la valorizzazione di tutti gli elementi costruiti e dei luoghi non edificati di rilevanza storica, ambientale o tradizionale.
3. La presente variante si propone l'adeguamento delle norme del P.R.G.-I.S. alla L.P. 4 agosto 2015, n.15 legge provinciale per il governo del territorio nonché al Regolamento urbanistico-edilizio provinciale emanato in attuazione dell'articolo 74, comma 1, lettera a) della stessa L.P. n.15/2015.
4. Il P.R.G.-I.S. rimanda al Capo III della L.P. n.15/2015 le indicazioni relative alle direttive, prescrizioni e vincoli da osservare nella formazione di eventuali piani di riqualificazione urbana (strumenti attuativi della pianificazione).

Art. 2 - ELEMENTI DEL P.R.G.- I.S.

1. Il **Piano Regolatore Generale degli Insediamenti Storici (P.R.G.-I.S.)** del Comune di Vallelaghi si compone dei seguenti elaborati e tavole grafiche:
 - **n. 3 tavole delle destinazioni pubbliche e numerazione schede** in scala **1:1.000 (1a-2a-3a)**, relative ai centri storici di:
Covelo, Terlago, Monte Terlago e Insediamenti sparsi (Tav. Is-1a);
Ciago, Fraveggio, Lon, Margone, Ranzo, S.Massenza e Vezzano (Tav. Is-2a);
Padergnone (Tav. Is-3a);
 - **n. 3 tavole degli interventi previsti** in scala **1:1.000 (1b-2b-3b)**, relative ai centri storici di:
Covelo, Terlago, Monte Terlago e Insediamenti sparsi (Tav. Is-1b);
Ciago, Fraveggio, Lon, Margone, Ranzo, S.Massenza e Vezzano (Tav. Is-2b);
Padergnone (Tav. Is-3b);
 - **Fascicoli delle schede di analisi** degli edifici e dei manufatti;
 - **Fascicolo delle schede di analisi** modificate puntualmente con la presente Variante 2018;
 - **Norme di Attuazione Insediamenti Storici**;
 - **Prontuario** per l'uso dei materiali negli interventi in centro storico, di cui al successivo art.46, comma 2.

Art. 3 - CONTENUTO ED OGGETTO DEL P.R.G.-I.S.

1. L'azione del P.R.G.-I.S. si esplica mediante interventi diretti e indiretti sui seguenti elementi:
-volumi edificati;
-spazi non edificati.
2. Gli interventi ammessi sono definiti dalla presente normativa generale.
3. Gli elementi oggetto del P.R.G.-I.S., sui quali si applica la presente normativa, sono da questa appositamente definiti ed individuati dalle cartografie di piano, secondo le relative legende.

Art. 4 – RINVIO

1. Per quanto non disposto specificatamente nelle presenti Norme di Attuazione, si fa rinvio agli alle Leggi vigenti e, in subordine, alle Norme di Attuazione del P.R.G. e al Regolamento Edilizio Comunale.

CAPITOLO II

Articolazione del P.R.G.-I.S.

Art. 5 - LIVELLI OPERATIVI

1. L'operatività del P.R.G.-I.S. viene articolata nei seguenti livelli:

- aree culturali omogenee**
- centri e nuclei antichi;**
- singoli volumi edificati;**
- aree inedificate;**
- aree speciali.**

Art. 6 - AREA CULTURALE OMOGENEA

1. Per aree culturali omogenee si intendono quelle porzioni territoriali caratterizzate da situazioni storico-geografiche unitarie, all'interno delle quali le caratteristiche edilizie degli insediamenti storici, per le tipologie ed i materiali tradizionalmente impiegati, possono considerarsi simili.

Art. 7 - CENTRI E NUCLEI ANTICHI

1. Per centri e nuclei antichi si intendono quelle porzioni urbane, composte da volumi edificati, spazi liberi, manufatti accessori e viabilità interna, caratterizzate da una formazione di origine antica.

2. All'interno di essi possono essere compresi anche volumi edilizi, manufatti accessori o viabilità di formazione recente, che siano venuti a inserirsi nel contesto di antica origine.

3. Nei centri e nuclei antichi oggetto del P.R.G.-I.S., gli elementi e gli edifici vengono individuati e classificati in categorie di intervento. Per ognuna di esse sono definite norme atte al mantenimento, trasformazione o sostituzione delle caratteristiche attuali.

Art. 8 - VOLUMI EDIFICATI

1. Per volumi edificati si intendono gli elementi costruiti, individuati dal P.R.G.-I.S. all'interno o all'esterno dei centri e nuclei antichi, per i quali esso detta norme o azioni di comportamento.

2. Essi sono distinti in:

- unità edilizie;**
- ruderi;**
- volumi precari e superfetazioni;**
- manufatti accessori.**

3. Per essi il P.R.G.-I.S. specifica i criteri di definizione, classificazione ed intervento, rimandando alla cartografia per la loro individuazione.

Art. 9 – articolo stralciato

Art. 10 - AREA INEDIFICATA

1. Vengono individuate dal P.R.G.-I.S. come aree inedificate sia le aree libere che ricadono all'interno del perimetro di centro o nucleo antico, sia le aree esterne particolarmente significative per il notevole interesse ambientale e tradizionale che rivestono.

2. Esse sono classificate in:

- aree di pertinenza;**
- aree significative;**
- viabilità e spazi di sosta.**

3. Le aree di pertinenza sono quelle aree libere, interne ai centri e nuclei antichi, pavimentate o meno, che non hanno caratteristiche di pregio. Sono assimilate a queste gli orti e i fondi agricoli eventualmente inclusi nelle perimetrazioni suddette e le pertinenze degli edifici storici localizzati fuori perimetrazione.

4. Le aree significative sono queglii spazi liberi, interni o esterni ai centri e nuclei antichi, che rivestono particolare significato nel contesto urbano, per il valore ambientale o tradizionale.

Tra questi: parchi e giardini, pertinenze di edifici pubblici o di uso collettivo, sia caratterizzate da masse arboree o da verde, che da selciati o pavimentazioni, cimiteri.

5. Viabilità e spazi di sosta sono le aree libere utilizzate per la circolazione e la sosta di veicoli e di pedoni, anche se non appositamente attrezzate a tale scopo.

6. Il P.R.G.-I.S. individua sulle cartografie, con apposita simbologia, unicamente le aree significative, rimandando all'individuazione catasto-tavolare la distinzione tra aree di pertinenza, viabilità e spazi di sosta. Individua altresì, a scopo puramente indicativo, la viabilità principale esterna ai centri e nuclei antichi.

7. Le presenti norme oltre a stabilire le azioni di salvaguardia e valorizzazione, definiscono, laddove indicato dalle cartografie, i modi di utilizzo e le destinazioni d'uso delle aree inedificate.

Art. 11 - AREE SPECIALI

1. Vengono definite aree speciali le aree, edificate o meno, che sono utilizzate o destinate dal P.R.G.-I.S. ad assolvere funzioni particolari o complementari alla residenza.

esse sono:

- area di rispetto storico, ambientale e paesistico;**
- edifici ed aree per attrezzature e servizi pubblici;**
- viabilità da potenziare o miglioramenti viari;**
- area per parcheggi.**

Le aree di rispetto storico ambientale e paesistico sono le aree, esterne ai perimetri di centro e nucleo antico, che per motivi di visuali paesistiche o per il particolare rapporto tra uomo e natura che le connotano, sono meritevoli di azione di salvaguardia.

Gli edifici ed aree per attrezzature e servizi pubblici indicano gli edifici, interni ai perimetri di centro e nucleo antico, adibiti o da adibirsi ad uso pubblico, o le aree sulle quali esistono o possono essere realizzati servizi pubblico o attrezzature pubbliche.

Viabilità da potenziare o aree per miglioramenti viari sono le aree, interne ai perimetri di centro e nucleo antico, sulle quali si rendono opportuni interventi di miglioramento viabilistico mediante ampliamento della sede stradale o per la formazione di marciapiedi ed altro anche attraverso interventi parziali di demolizione e simili. Interventi di demolizione non sono ammessi su edifici soggetti a restauro.

Le aree per parcheggi sono aree libere, interne ai perimetri di centro e nucleo antico, sulle quali devono essere realizzate idonee strutture di parcheggio; per queste vige la normativa specifica del P.R.G.-I.S..

2. Tutte le aree speciali sono appositamente individuate dalle cartografie del P.R.G.-I.S. e distinte secondo la destinazione d'uso.

CAPITOLO III

Definizione delle categorie d'intervento

Le categorie di intervento sugli edifici (manutenzione straordinaria, restauro, risanamento conservativo, ristrutturazione edilizia e demolizione) sono definite dall'art.77 della L.P.15/2015. Di seguito vengono ulteriormente specificati i singoli interventi ammessi nell'ambito del restauro e del risanamento conservativo, mentre nei successivi artt. 49 e 50 vengono delineate le modalità di ampliamento di volume stabilite dal PRG-IS per gli interventi di risanamento conservativo e di ristrutturazione edilizia.

Art. 12 – articolo stralciato

Art. 13 – articolo stralciato

Art. 14 – articolo stralciato

Art. 15 – INTERVENTI DI RESTAURO

1. Nel rispetto di quanto stabilito dall'art.77 della L.P.15/2015, sono ammesse le sottoelencate opere:

- a) restauro e ripristino di finiture esterne quali: intonaci, rivestimenti, tinteggiatura, infissi, elementi architettonici e decorativi, pavimentazioni, manto di copertura. Qualora ciò non sia possibile per le condizioni di degrado, sono ammessi il rifacimento e la sostituzione degli stessi con l'impiego di materiali e tecniche originarie, o ad esse affini, volti alla valorizzazione dei caratteri dell'edificio. Non è comunque ammesso l'impoverimento dell'apparato decorativo;
- b) ripristino e consolidamento statico di elementi strutturali quali: fondazioni, strutture portanti verticali e orizzontali, scale e rampe, orditura del tetto. Qualora ciò non sia possibile a causa delle condizioni di degrado, è ammessa la sostituzione degli stessi, limitatamente alle parti degradate, con l'impiego di materiali e tecniche congruenti con i caratteri dell'edificio. E' ammesso il rifacimento di parti limitate di muri perimetrali portanti, qualora siano degradate, purché ne siano mantenuti il posizionamento ed i caratteri originari; non sono ammesse alterazioni volumetriche, planimetriche, di sagoma e dei prospetti, nè alterazioni delle pendenze delle scale, delle quote degli elementi orizzontali e delle quote di imposta e di colmo della copertura; la ricostruzione di parti di elementi strutturali crollate deve avvenire in osservanza dei suddetti criteri. Devono essere ripristinati e valorizzati i collegamenti originari verticali e orizzontali e le parti comuni dell'edificio quali: scale, androni, logge, portici, corti etc.;
- c) restauro, ripristino di murature perimetrali, tamponamenti e aperture esterni con valorizzazione degli elementi originari. E' ammesso il rifacimento di parte limitata di tamponamenti esterni qualora siano degradate o crollate, purché ne siano mantenuti il posizionamento e i caratteri originari. Non è ammessa l'alterazione dei prospetti; tuttavia è consentito il ripristino di aperture originarie o l'eliminazione di aperture aggiunte;
- d) restauro e ripristino degli ambienti interni, con particolare attenzione per quelli caratterizzati dalla presenza di elementi architettonici e decorativi di pregio, quali: volte, soffitti, pavimenti, affreschi. Tuttavia, per mutate esigenze funzionali e d'uso sono ammesse la realizzazione e la demolizione di tramezze, nonché l'apertura e la chiusura di porte nei muri portanti, senza alterare elementi architettonici di pregio, nè modificare l'impianto distributivo dell'edificio, con particolare riguardo per le parti comuni;

e) restauro e ripristino di finiture interne quali tinteggiatura, intonaci e rivestimenti, controsoffitti, pavimenti, infissi, elementi architettonici e decorativi. Qualora ciò non sia possibile, sono ammessi il rinnovamento e la sostituzione degli stessi con l'impiego di tecniche e materiali originari, o ad essi affini, tendenti alla valorizzazione dei caratteri dell'edificio, con particolare riguardo alle parti comuni. Non è comunque consentito l'impoverimento dell'apparato decorativo;

f) realizzazione e integrazione degli impianti e dei servizi igienico-sanitari, nel rispetto delle limitazioni di cui ai precedenti punti b) e d);

g) installazione di impianti tecnologici e delle relative reti, nel rispetto dei caratteri distributivi, compositivi e architettonici degli edifici. I volumi tecnici relativi devono essere realizzati all'interno dell'edificio, nel rispetto delle prescrizioni suddette e con particolare riguardo per i percorsi orizzontali, verticali e per le parti comuni e senza alterazioni dei prospetti.

2. Per gli edifici sottoposti a vincolo di tutela in base al D.Lgs. n.42/2004 "Codice dei beni culturali e del paesaggio" (siano essi vincoli diretti o indiretti o riferiti ai beni pubblici riconosciuti di interesse storico artistico), si applica quanto previsto dal medesimo decreto con riferimento alla definizione e alla disciplina degli interventi di restauro.

Il progetto per il restauro degli edifici potrà essere redatto esclusivamente da un architetto abilitato.

Art. 16 – INTERVENTI DI RISANAMENTO CONSERVATIVO

1. Nel rispetto di quanto stabilito dall'art.77 della L.P.15/2015, sono ammesse le sottoelencate opere:

a) ripristino, sostituzione e integrazione di finiture esterne quali: intonaci, rivestimenti, tinteggiature, infissi, elementi architettonici e decorativi, pavimentazioni, manto di copertura, con l'impiego di materiali e tecniche congruenti rivolte alla valorizzazione dei caratteri dell'edificio e alla salvaguardia di elementi di pregio. Non è ammesso l'impoverimento dell'apparato decorativo;

b) ripristino e consolidamento statico di elementi strutturali quali: fondazioni, strutture portanti verticali e orizzontali, scale e rampe, orditura del tetto. Qualora ciò non sia possibile a causa della cattiva esecuzione originaria (ad es. muri a secco), delle condizioni di degrado, sono ammesse la sostituzione e la ricostruzione degli stessi, limitatamente alle parti mal eseguite, degradate o crollate. E' ammesso il rifacimento di parti limitate di muri perimetrali portanti qualora siano degradate o crollate, purché ne sia mantenuta la posizione originale.

Per documentate necessità statiche o per mutate esigenze d'uso, sono ammesse integrazioni degli elementi strutturali, anche con materiali e tecniche attuali, purché compatibili con i caratteri dell'edificio. E' ammessa la sostituzione motivata (da degrado o da esigenze statiche) dei solai, meglio se con gli stessi materiali. Sono ammesse lievi modifiche allo spessore ed alla quota dei solai per adeguamenti tecnologici, ove ciò non comporti alterazioni delle forature e dei prospetti esterni. E' ammesso il rifacimento delle scale interne nella stessa posizione e tipologia dell'originale;

c) è ammesso il ripristino e valorizzazione dei prospetti esterni nella loro unitarietà, il rifacimento di parti limitate di tamponamenti esterni, qualora siano degradate o crollate, purché ne sia mantenuta la posizione originale.

Per sopravvenute e documentate esigenze tecnico-funzionali sono ammesse nuove aperture esterne, purché non vengano realizzate sui prospetti principali dell'edificio. Le nuove aperture devono inserirsi armonicamente, per proporzioni e distanze, nella composizione della facciata esistente. Negli edifici a destinazione originaria non residenziale per i quali è possibile il cambio

di destinazione, sono ammesse nuove aperture esterne nella misura strettamente necessaria agli usi residenziali: tali aperture andranno realizzate secondo regole compositive e formali coerenti con l'edilizia tradizionale del luogo;

d) ripristino e valorizzazione di ambienti interni, con particolare attenzione per quelli caratterizzati dalla presenza di elementi architettonici e decorativi di pregio quali: volte, soffitti e pavimenti, affreschi. Sono ammesse, per mutate esigenze funzionali e d'uso, modificazioni dell'assetto distributivo che non interessino gli elementi strutturali, ad eccezione della realizzazione ed eliminazione di aperture nei muri portanti interni. Sono ammesse le aggregazioni e le suddivisioni di unità immobiliari, purché non alterino l'impianto distributivo dell'unità edilizia con particolare riguardo per le parti comuni;

e) ripristino di finiture interne quali tinteggiatura, intonaci e rivestimenti, controsoffitti, pavimenti, infissi, elementi architettonici e decorativi. Qualora ciò non sia possibile, è ammesso il rinnovamento e la sostituzione delle stesse con l'impiego di materiali e tecniche congruenti con i caratteri dell'edificio e tendenti alla valorizzazione degli elementi di pregio, con particolare riguardo alle parti comuni. Non è comunque ammesso l'impoverimento dell'apparato decorativo;

f) Realizzazione e integrazione degli impianti e dei servizi igienico-sanitari, nel rispetto delle limitazioni di cui ai precedenti punti b) e d);

g) Sono ammesse soppalcature interne;

h) è ammessa l'installazione degli impianti tecnologici e delle relative reti e la realizzazione di ascensori. I volumi tecnici possono essere realizzati anche all'esterno dell'edificio. Gli interventi devono essere previsti in modo da comportare minime alterazioni dell'impianto strutturale e distributivo dello stesso;

i) è ammessa, a servizio di spazi recuperati nei sottotetti, la realizzazione di nuovi collegamenti verticali, l'installazione di finestre in falda e la costruzione di abbaini passo d'uomo delle dimensioni massime di **ml.1,00 x 1,00** (misura apertura al netto della struttura), nel rispetto del Prontuario di cui successivo art. 46, comma 2 e nel numero massimo di un abbaino per ogni locale abitabile. Non è ammessa la realizzazione di terrazze a vasca.

Art. 17 – INTERVENTI DI RISTRUTTURAZIONE EDILIZIA

1. Nel rispetto di quanto stabilito dall'art.77 della L.P.15/2015, è ammesso l'ampliamento di volume secondo le prescrizioni del successivo Art. 49.

Art. 18 - DEMOLIZIONE CON RICOSTRUZIONE (Norma transitoria)

In attesa dell'aggiornamento e revisione della schedatura degli insediamenti storici del Comune di Valledaghi e del conseguente rifacimento delle cartografie di PRG-IS, tutti gli edifici soggetti ad intervento di demolizione con ricostruzione sono da considerarsi soggetti a ristrutturazione edilizia.

Art. 19 – INTERVENTO DI DEMOLIZIONE

1. Nel rispetto di quanto stabilito dall'art.77 della L.P.15/2015, nel caso di demolizione di porzioni di edificio, di volumi indipendenti, o in semplice aderenza con altri edifici, l'operazione di demolizione deve contemplare anche la sistemazione dell'area libera venutasi a determinare, il consolidamento delle strutture superstiti.

2. Tutte le operazioni di demolizione devono essere precedute da opere di opportuno sostegno e difesa delle strutture non interessate dall'intervento.
3. Eventuali elementi architettonici o decorativi di pregio devono essere recuperati e ricomposti in loco o nelle prossimità o, in caso di impossibilità, in altra sede idonea.

Art. 20 - RICOSTRUZIONE SU RUDERI

1. Intervento rivolto al recupero di un'unità edilizia demolita o crollata per eventi naturali, di cui sia individuabile materialmente l'esistenza tramite la permanenza in loco di ruderi o parti edificate residue. Consiste nella riedificazione del volume originario nel rispetto delle caratteristiche proprie, e comunque, in riferimento alla tradizione edilizia locale, anche con materiali diversi da quelli originari. In sintonia con l'art.107 della L.P.15/2015 "Disposizioni per la ricostruzione di edifici danneggiati o distrutti", l'intervento è consentito anche sulla base di documenti storici o fotografie d'epoca, in riferimento a edifici o a parti di edifici esistenti, individuati catastalmente e aventi elementi perimetrali tali da consentire l'identificazione della forma e del volume originari del fabbricato.
2. L'intervento di ricostruzione di ruderi è equiparato agli effetti della legge a nuova costruzione.

CAPITOLO IV

Interventi sui volumi edificati

Art. 21 - UNITÀ EDILIZIA

1. Per unità edilizia si intende il volume costruito aventi caratteristiche tipologiche indipendenti ed architettoniche unitarie.

La sua determinazione è indifferente all'individuazione catastale delle particelle edificiali o fondiari.

2. Il P.R.G.-I.S. classifica le unità edilizie in categorie d'intervento e tipologiche a seconda del loro valore storico-culturale e tipologico-architettonico.

Esse sono così classificate:

- unità edilizie soggette a restauro in quanto significative della storia e della cultura locale;
- unità edilizie soggette a risanamento conservativo, in quanto testimonianza dei costumi e della vita locale;
- unità edilizie soggette a ristrutturazione edilizia in quanto testimonianza dei costumi e della vita locale;
- unità edilizie soggette a ristrutturazione edilizia, in quanto parti integranti dell'immagine urbana;
- unità edilizie di interesse culturale non di origine antica;
- unità edilizie di recente edificazione sostitutiva di edificio di origine antica;
- unità edilizie costituenti volumi accessori di origine incerta di recente edificazione;
- unità edilizie di recente edificazione.

3. Le unità edilizie sono individuate e distinte, per ciascun insediamento storico, con numerazione progressiva nelle cartografie di piano.

Art. 22 - UNITÀ EDILIZIE SIGNIFICATIVE DELLA STORIA E DELLA CULTURA LOCALE

1. Trattasi di unità edilizie di eccezionale valore per le caratteristiche architettoniche e/o il significato storico-culturale.

2. La conformazione tipologica unita agli elementi di pregio e agli aspetti decorativi ne forma un insieme inscindibile fra esterno ed interno, per cui l'azione di recupero deve essere improntata al rispetto ed alla valorizzazione assoluta.

3. Per tali unità edilizie è prescritto il restauro; sono altresì ammessi la manutenzione ordinaria e straordinaria.

L'intervento di restauro deve essere obbligatoriamente preceduto dall'approvazione di un progetto esteso a tutta l'unità edilizia.

Art. 23 - UNITÀ EDILIZIE TESTIMONIANZA DEI COSTUMI E DELLA VITA LOCALE

1. Trattasi di unità edilizie importanti per la testimonianza dell'arte di costruire e del modo di abitare locale.

2. Le caratteristiche costruttive e la presenza di elementi di pregio fanno sì che l'intervento di recupero non debba modificare sostanzialmente l'aspetto formale e la tipologia dell'unità edilizia.
3. Per tali unità edilizie normalmente è previsto il risanamento; sono altresì ammessi gli interventi di manutenzione ordinaria e straordinaria.

Art. 24 - UNITÀ EDILIZIE PARTI INTEGRANTI DELL'IMMAGINE URBANA

1. Trattasi di unità edilizie significative per il valore ambientale e per la presenza di elementi della tradizione edilizia locale; tali esempi di edilizia spontanea, per la loro costante presenza, sono determinanti nella conformazione dell'ambiente urbano.
2. L'intervento di recupero deve essere improntato alla valorizzazione dell'aspetto esterno ed alla salvaguardia degli elementi di pregio storico-tradizionale esterni.
3. Per tali unità edilizie è prescritta la ristrutturazione edilizia; sono altresì ammessi gli interventi di manutenzione ordinaria e straordinaria.

Art. 25 - UNITÀ EDILIZIE DI INTERESSE CULTURALE NON DI ORIGINE ANTICA.

1. Trattasi di unità edilizie edificate secondo stili o correnti architettoniche chiaramente riconducibili ad epoche recenti; testimoniano la tendenza rappresentativa dell'edilizia di pregio nel periodo che decorre dai primi anni del secolo alla seconda metà del '900.
2. L'intervento di recupero deve essere improntato al rispetto dei valori formali, decorativi e tipologici.
3. Per tali unità edilizie è previsto normalmente il restauro. Sono altresì ammessi gli interventi di manutenzione ordinaria e straordinaria, ed il risanamento conservativo nel caso di edifici di minor pregio.

Art. 26 - UNITÀ EDILIZIE DI RECENTE EDIFICAZIONE SOSTITUTIVE DI EDIFICIO DI ORIGINE ANTICA

1. Le caratteristiche formali e tipologiche di tali unità edilizie si discostano notevolmente da quelle tradizionali e pertanto l'intervento di recupero deve tendere ad ambientarle nel contesto tradizionale ed a valorizzarne le porzioni antiche eventualmente superstiti.
2. Per tali unità edilizie sono possibili tutte le forme di intervento.

Art. 27 - UNITÀ EDILIZIE COSTITUENTI VOLUMI ACCESSORI

1. Trattasi di unità edilizie, recenti o antiche, di consistente volume edificato, adibite per lo più a ricovero mezzi, depositi a servizio dell'abitazione o ad attività commerciali. Per le loro funzioni e per le relazioni con le altre unità edilizie esse si trovano a far parte integrante del centro o del nucleo antico.

2. Le scarse caratteristiche edilizie di pregio fanno sì che l'intervento di recupero debba essere teso ad ambientare tali unità edilizie nel contesto tradizionale, qualora non ne sia possibile la demolizione.
3. Per le unità edilizie costituenti volumi accessori è prescritta la ristrutturazione edilizia. Dove questi sono realizzati in aderenza o in appoggio ad altre unità edilizie possono, se tipologicamente compatibile, essere ampliati per realizzare un accorpamento al volume principale.
4. Le unità edilizie attualmente costituenti volumi accessori, non possono essere trasformate in residenza. Tale destinazione d'uso è ammessa per gli interventi di ampliamento in sopraelevazione.
5. Su questi volumi sono altresì ammessi gli interventi di manutenzione ordinaria e straordinaria o di demolizione.

Art. 28 - UNITA' EDILIZIE DI RECENTE EDIFICAZIONE

1. Trattasi di unità edilizie costruite recentemente con tecniche edilizie e caratteristiche formali e tipologiche differenti dalle tradizionali.
2. L'intervento di recupero deve essere improntato ad ambientare tali unità nel contesto tradizionale.
3. Per tali unità edilizie è prescritta la ristrutturazione; sono altresì ammessi gli interventi di manutenzione ordinaria e straordinaria o di demolizione.

Art. 29 - RUDERI DI INTERESSE STORICO-CULTURALE

1. Trattasi di parti residue di un volume edificato di antica origine che abbia avuto funzioni residenziali rappresentative, o di culto, o militari, quali: castelli, chiese, torri, opere fortificate.
2. Il significato storico-culturale di tali ruderi, e la consistenza attuale del loro volume, fanno sì che per essi non sia proponibile un recupero funzionale ma una attenta conservazione della testimonianza.
3. Per tali ruderi sono ammessi la manutenzione ordinaria e straordinaria ed il restauro di eventuali elementi superstiti di pregio.

Art. 30 - RUDERI DI PREESISTENZE EDILIZIE

1. Trattasi di parti residue di un volume edificato di antica origine, per il quale non sia individuabile una funzione originaria specifica.
2. Il modesto significato storico-culturale unito alla certezza dell'esistenza fanno sì che per essi sia proponibile il recupero volumetrico e funzionale.
3. Per tali ruderi è prescritta la ricostruzione secondo quanto previsto dall'Art. 20; sono altresì ammessi la manutenzione ordinaria e straordinaria, il consolidamento ed il restauro di eventuali elementi superstiti di pregio.

Art. 31 - VOLUMI PRECARI E SUPERFETAZIONI

1. Viene definito volume precario lo spazio coperto, delimitato da elementi continui o isolati, anche se stabili, in aderenza o estraneo ad unità edilizie, e destinato ad attività di ricovero attrezzi e mezzi, deposito, servizi dell'abitazione o del fondo agricolo.
2. Viene definita superfetazione il volume edificato, di modeste dimensioni, in aderenza ad una unità edilizia per ampliarla e/o assolvere a funzioni non esplicitate all'interno della stessa.
3. L'epoca di costruzione recente e le scarse caratteristiche di pregio ne fanno elementi da eliminare, specie se in aderenza ad unità edilizie di pregio architettonico.
4. Per i volumi precari e le superfetazioni è prescritta la demolizione.
5. I volumi precari e le superfetazioni non sono espressamente individuati dalle cartografie. essi sono identificabili mediante le definizioni contenute nel presente articolo.

Art. 32 - MANUFATTI DI INTERESSE STORICO-ARTISTICO E CULTURALE

1. Trattasi di elementi costruiti aventi importanza per il significato storico-artistico e culturale, o per la particolare fattura o ancora per l'uso tradizionale che svolgono. Il PRG di Vallelaghi generalmente li evidenzia, con apposito simbolo grafico, sulle cartografie degli insediamenti storici con specifica numerazione riferita alla schedatura¹. I manufatti di interesse storico artistico già sottoposti a vincolo di tutela diretta ed indiretta o dichiarati di interesse culturale ai sensi del Decreto Legislativo n.42/2004 sono anche riportati, con specifica numerazione, sulle cartografie del Sistema Ambientale di PRG.
2. Essi sono:
 - fontane, pozzi, abbeveratoi, lavatoi;
 - capitelli votivi, edicole;
 - archi, stemmi;
 - croci, cippi;
 - elementi vari di importanza storico-tradizionale.
3. Il significato che rivestono o l'uso che svolgono fanno sì che tali elementi debbano essere salvaguardati e valorizzati, consentendo laddove necessario, il recupero funzionale.
4. Per tali manufatti è prescritto il restauro. Sono altresì ammessi gli interventi di manutenzione ordinaria e straordinaria.
5. Ogni intervento deve garantire la permanenza dell'elemento nel sito originario. Eccezionalmente, e solo per motivi legati all'esecuzione di opere di interesse pubblico, è ammessa la traslazione dell'elemento nelle immediate adiacenze. Qualora per la natura stessa dell'elemento, o del materiale con cui è costruito, esso sia soggetto a degrado, deve essere opportunamente salvaguardato.
6. Ai sensi dell'art. 12 del d.lgs. n. 42/2004 e ss.mm. "Codice dei Beni culturali e del paesaggio",

¹ La schedatura di tutti gli edifici storici (anche sparsi) e dei manufatti di interesse storico-artistico e culturale del Comune di Vallelaghi, saranno oggetto di uno specifico lavoro di aggiornamento e uniformazione.

i manufatti di interesse storico culturale di proprietà pubblica di età superiore a 70 anni, ma anche di istituti pubblici o persone giuridiche private senza fini di lucro, devono essere sottoposti a verifica di interesse culturale e ai sensi dell'art.11 e al correlato art.50 del Codice dei beni culturali, sono beni culturali oggetto di specifiche disposizioni di tutela, qualora ne ricorrano i presupposti e le condizioni, gli affreschi, gli stemmi, i graffiti, le lapidi, le iscrizioni, i tabernacoli e gli altri ornamenti di edifici, esposti o non alla pubblica vista.

7. Per qualsiasi intervento su tali Beni culturali oggetto di conservazione e di specifiche disposizioni di tutela ai sensi dell'art. 11 del "Codice dei Beni culturali e del paesaggio", è necessaria l'autorizzazione preventiva della Soprintendenza per i Beni Architettonici e archeologici.

8. Gli elenchi degli immobili di interesse storico artistico sottoposti a vincolo di tutela diretta ed indiretta, dei Beni Architettonici dichiarati di interesse culturale ai sensi del Decreto Legislativo n.42/2004 e di quelli dichiarati di interesse e sottoposti alle disposizioni dell'art.12 del Decreto Legislativo n.42/2004 (riconosciuti di interesse in base all'art.5 della precedente legge sui beni culturali L.1089/1939), sono allegati alle presenti Norme di attuazione e gli estremi dei relativi provvedimenti di vincolo sono riportati nelle singole schede.

9. Ai sensi della Legge 7 marzo 2001, n.78 "Tutela del patrimonio storico della Prima Guerra Mondiale", qualsiasi intervento su manufatti attribuibili al primo conflitto deve essere comunicato alla Soprintendenza per i beni culturali almeno due mesi prima dell'inizio delle opere.

10. L'esatta delimitazione degli elementi tutelati già vincolati ai sensi del d.lg. n. 42/2004 e ss.mm."Codice dei Beni culturali", è quella indicata nei provvedimenti di vincolo, che ne descrivono pure la natura, i contenuti e gli effetti, e ai quali si rimanda.

11. Nelle aree di tutela archeologica di tipo 02. di cui all'art.19 delle NA di PRG, situate all'interno degli insediamenti storici, gli interventi antropici di trasformazione si attueranno sotto il controllo diretto della Soprintendenza per i beni culturali, Ufficio beni archeologici della P.A.T.. L'area indagata potrà, ai sensi delle normative vigenti, essere totalmente indagata o sottoposta a vincolo secondo le disposizioni di cui all'art. 13 del D.Lgs. 42/2004 e ss.mm.(area a rischio 01). Allo scopo di garantire la tutela delle aree a rischio archeologico, ove siano previste opere di scavo e/o movimento terra, è di primaria importanza la possibilità, da parte della Soprintendenza, di acquisire con congruo anticipo il maggior numero di informazioni circa i lavori che si intendono eseguire, per poter così programmare gli interventi del caso. A tale scopo l'Ufficio Tecnico comunale darà notizia, con congruo anticipo di tempo, di tutti i progetti che comportino scavi e/o movimenti terra in modo da poter concordare con le parti interessate le strategie più opportune di tutela archeologica, nel rispetto della vigente normativa sui Beni culturali. Nelle aree già indicate come a tutela 02, tutti gli interventi di ristrutturazione e riqualificazione edilizia, come previsti dalla L.P. 15/2015 e ss.mm. "Legge provinciale per il governo del territorio", che prevedono ampliamenti del sedime originario degli edifici storici e comunque qualsiasi attività che comporti scavo e/o movimento terra, dovranno essere segnalati anticipatamente all'Ufficio beni archeologici della Soprintendenza per i beni culturali.

Art. 33 - FRONTI DI PREGIO

1. Trattasi di fronti edilizi continui, prospicienti spazi pubblici o ineditati, che per il loro pregio concorrono a determinare ambienti urbani particolarmente significativi.

2. Indipendentemente da quanto prescritto per le relative unità edilizie, sui fronti sono ammessi unicamente gli interventi di manutenzione ordinaria e straordinaria e di restauro. In particolare per le unità edilizie soggette a ristrutturazione edilizia, ma con fronte vincolato, l'intervento su questo dovrà tendere ad intonarlo il più possibile con le unità edilizie adiacenti, rispettandone proporzioni e dimensioni, forature e ritmi compositivi.

3. L'Amministrazione comunale, ove lo ritenga opportuno, potrà predisporre d'ufficio un progetto d'insieme, relativo all'intero fronte edificato di pregio, contenente le indicazioni specifiche per gli interventi di recupero e di salvaguardia, da realizzarsi dai singoli privati. Ove manchi il citato progetto d'insieme, l'unità minima di riferimento deve essere l'intero fronte di una unità edilizia.

4. L'intervento di recupero, realizzato su un'intera unità edilizia, caratterizzata da un fronte di pregio, deve obbligatoriamente ricomprendere il fronte stesso.

Art. 34 - DESTINAZIONI D'USO

1. Nuove destinazioni d'uso sono consentite solo se compatibili con la residenza e comunque non moleste nè nocive. Le destinazioni d'uso in essere sono comunque consentite.

2. La modifica della destinazione in atto dovrà comunque attenersi ai seguenti criteri:

- per le unità edilizie assoggettate dal P.R.G.-I.S. ad interventi di ristrutturazione edilizia e risanamento, il volume adibito a residenza, al netto dei volumi tecnici, depositi o garages anche se di pertinenza delle abitazioni, non dovrà essere inferiore al **50%** del volume complessivo dell'unità edilizia;
- per le unità edilizie assoggettate dal P.R.G.-I.S. ai soli interventi di restauro non viene imposto alcun limite.

3. I precedenti criteri non si applicano qualora l'unità edilizia venga adibita anche parzialmente a sede di servizi pubblici. In questa ipotesi è ammessa, per il solo raggiungimento delle finalità previste da leggi e regolamenti vigenti, la deroga alle prescrizioni ed ai limiti imposti dalla categoria tipologica di appartenenza.

4. Fermo restando l'obbligo della richiesta del permesso di costruire o di presentazione della SCIA per gli interventi comprendenti opere edilizie, le modifiche di destinazioni d'uso, anche in assenza di opere edilizie, sono soggette alla presentazione della SCIA.

Nel caso di richiesta del cambio di destinazione d'uso, l'interessato dovrà comunque fornire tutta la documentazione necessaria a valutare in termini edilizi e urbanistici le trasformazioni che si propongono: in particolare la documentazione relativa agli spazi liberi di pertinenza dell'unità edilizia, alla viabilità di accesso, ai parcheggi e ai garages, alle destinazioni d'uso in atto e previste.

CAPITOLO V

Strumenti attuativi del P.R.G.-I.S.

Art. 35 - PIANI DI RIQUALIFICAZIONE URBANA

1. Il P.R.G.-I.S. di Vallelaghi non prevede aree ad intervento unitario (piani attuativi) ai sensi del Capo III della L.P.n.15/2015. Esse andranno eventualmente individuate con apposita variante cartografica e regolamentare in sintonia con la normativa urbanistica vigente.

Art. 35bis – articolo stralciato

Art. 36 – articolo stralciato

Art. 37 – articolo stralciato

Art. 38 - COMPARTI EDIFICATORI

1. Valgono le specifiche indicazioni dell'art. 53 della L.P. 4 agosto 2015 n.15, legge provinciale per il governo del territorio.

CAPITOLO VI

Interventi su aree inedificate

Art. 39 - AREA DI PERTINENZA

1. Le aree di pertinenza sono distinte anche secondo l'uso del suolo in:

- cortili a pavimentazione tradizionale, orti e giardini;**
- strade e piazze;**
- pavimentazione tradizionale;**
- coltura agricola (frutteto, vigneto, arativo ecc.);**
- bosco.**

2. Le aree destinate a pertinenza di edifici come cortili a pavimentazione tradizionale, orti e giardini, coltura agricola o bosco possono essere altresì utilizzate per ampliamenti volumetrici delle unità edilizie, qualora soggette a risanamento o ristrutturazione edilizia in base agli Artt. 16 e 17 della presente normativa, o per edificare fabbricati accessori o integrativi delle funzioni abitative, o della conduzione agricola.

3. Sulle aree di pertinenza sono ammessi gli interventi di:

- pavimentazione;
- modifiche dell'andamento naturale del terreno.

4. Sulle aree destinate a coltura agricola sono ammissibili i seguenti interventi:

- ripristino di pavimentazioni tradizionali;
- modifiche dell'andamento naturale del terreno;
- piantumazione arborea.

5. Le strade e le piazze sono aree pubbliche e private per le quali sono ammissibili i seguenti interventi:

- piantumazione arborea ed arbustive;
- arredo urbano;
- ripristino o nuova formazione di pavimentazioni tradizionali;
- il mantenimento e ripristino della pavimentazione tradizionale dove risulta manomessa o degradata.

6. Le aree a bosco sono aree private o pubbliche per le quali sono ammissibili i seguenti interventi:

- leggere modifiche dell'andamento naturale del terreno;
- piantumazione arborea.

7. L'edificazione di fabbricati accessori alla funzione principale degli edifici o integrativi, sulle aree di pertinenza, è ammessa nel rispetto delle seguenti norme:

- preventiva demolizione di volumi precari e superfetazioni esistenti nell'area, senza recupero del volume relativo;
- preventiva demolizione di volumi accessori individuati dal P.R.G.-I.S. come "unità edilizie costituenti volumi accessori", con recupero a fini costruttivi del volume edificato;
- lotto minimo non inferiore a **mq. 200** di superficie libera o resa libera;

- superficie coperta massima del nuovo volume non superiore al **20%** dell'area libera o resa libera, e comunque mai superiore agli **80 mq.**, nel caso di edificazione senza recupero di volume;
- elevazione dei precedenti limiti rispettivamente al **30%** e a **100 mq.**, nel caso di edificazione con recupero di volume;
- altezza massima contenuta entro i **4 ml.**, dal colmo della copertura;
- copertura con tetto a una o più falde o a terrazza praticabile;
- edificazione con materiali edilizi e tipologie tradizionali secondo quanto previsto all' Art. 46;
- esclusione di qualsiasi utilizzo residenziale del nuovo volume;
- ferme restando, per quanto compatibili, le precedenti prescrizioni, si prescinde dal lotto minimo nel caso di realizzazione di fabbricati accessori, interrati o seminterrati, di superficie non superiore a **20 mq.**, che rispetto all'andamento originario del terreno sporgano per non più di tre facciate, di cui una per intero e le altre ognuna al massimo per **1/3** della sua superficie.

8. I nuovi volumi non dovranno occultare, neppure parzialmente, elementi di pregio architettonico isolati, o appartenenti ad unità edilizie. Essi dovranno essere edificati in aderenza o continuità con muri di recinzione o volumi esistenti, purchè questi non siano stati classificati dal P.R.G.-I.S. come:

- "unità edilizie destinate a restauro";
- "unità edilizie destinate a risanamento conservativo";
- "manufatti di interesse storico- culturale".

E' fatto salvo nel caso di edificazione a confine tra privati, l'obbligo dell' intavolazione del diritto o del consenso con scrittura privata con firma autenticata.

Art. 40 - AREA STORICO ARTISTICA (AREA SIGNIFICATIVA)

1. Sulle aree significative, qualora non siano interessate da vincoli di intervento sono ammessi gli interventi di:

- piantumazione arborea con essenze locali;
- arredo esterno con elementi tipici della tradizione locale;
- ripristino di pavimentazioni con materiali e forme tradizionali;
- ripristino di recinzioni e muri di cinta con materiali e tecniche tradizionali.

2. In tali aree è altresì ammessa l'edificazione di volumi anche accessori o integrativi delle funzioni abitative, o della conduzione agricola, o per servizi pubblici, secondo i seguenti parametri:

- preventiva demolizione di volumi precari e superfetazioni esistenti nell'area, senza recupero del volume relativo;
- preventiva demolizione, se in contrasto con le presenti norme, di volumi accessori individuati dal P.R.G.-I.S. come "unità edilizie costituenti volumi accessori", con recupero a fini costruttivi del volume edificato;
- lotto minimo non inferiore a **mq. 5.000** di superficie libera o resa libera;
- superficie coperta massima del nuovo volume non superiore al **10%** dell'area libera o resa libera, e comunque mai superiore ai **300 mq.**, nel caso di edificazione senza recupero di volume.
- elevazione dei precedenti limiti rispettivamente al **15%** e a **350 mq.**, nel caso di edificazione con recupero di volume;
- altezza massima contenuta entro i **9,00 ml.**;
- copertura con tetto a una o più falde secondo l'orientamento prevalente nella zona;
- edificazione con materiali edilizi come previsto dall' Art. 46;
- esclusione di qualsiasi utilizzo produttivo o commerciale del nuovo volume;
- quanto altro previsto al comma 8 dell'Art. 39.

3. Non è ammessa la modifica dell'andamento naturale del terreno se non per la realizzazione di percorsi lastricati e la pavimentazione di piazzali.

Art. 41 - VIABILITA'

1. Sulle aree classificate dal P.R.G.-I.S. come viabilità sono ammessi i seguenti interventi:

- pavimentazioni o impermeabilizzazione del terreno con materiali tradizionali;
- arredo urbano con elementi tipici della tradizione locale;
- ripristino di recinzioni e muri di cinta con materiali e tecniche tradizionali;
- creazione o ripristino di marciapiedi;
- piantumazione arborea sui lati-strada con essenze locali;
- apposizione di indicazioni e tabelle regolamentari come da R.E.C., nonché organizzazione degli spazi di sosta, secondo quanto previsto dal Codice della strada vigente.

2. Qualora non appositamente o diversamente specificato dal P.R.G.-I.S., sono altresì sempre possibili, nel rispetto delle unità edilizie e delle aree significative, i seguenti interventi:

- creazione di parcheggi pubblici appositamente regolamentati;
- creazione di nuova viabilità pedonale o veicolare.

3. Le aree utilizzate come viabilità e spazi di sosta sono inedificabili.

CAPITOLO VII

Interventi sulle aree speciali

Art. 42 - AREA DI RISPETTO STORICO, AMBIENTALE E PAESISTICO

1. Nelle aree di rispetto storico ambientale e paesistico sono ammesse le seguenti opere:

- recupero di unità edilizie esistenti tramite interventi di ristrutturazione edilizia di cui all'Art. 17 della presente normativa, qualora tali unità non siano individuate e catalogate dal P.R.G.-I.S. come edifici sparsi di interesse storico-artistico. Per tali unità sono inoltre sempre ammessi interventi di manutenzione ordinaria, straordinaria senza aumento di volume ed è ammessa la realizzazione di impianti al loro servizio;
- le operazioni necessarie per il razionale mantenimento e trasformazione delle colture agricole;
- il ripristino di manufatti ed opere quali recinzioni, muri di contenimento, canali e simili, con materiali e forme tradizionali;
- la creazione di tracciati viari e di parcheggi di superficie purchè non ostacolino visuali significative e vengano realizzati con materiali tradizionali;
- la realizzazione di aree a verde pubblico;
- le costruzioni interrato.

2. In dette aree sono vietate:

- le nuove costruzioni;
- rilevanti modifiche dell'andamento naturale del terreno;
- la demolizione di recinzioni o muri di contenimento in pietrame a vista.

Art. 43 - EDIFICI ED AREE PER ATTREZZATURE E SERVIZI PUBBLICI

1. Negli edifici e sulle aree destinate ad accogliere servizi ed attrezzature pubbliche ad esclusione degli edifici classificati a restauro sono ammessi i seguenti interventi:

- a) per le aree libere si rimanda al disposto della norma di PRG relativa alle **aree per nuovi servizi pubblici**, con il rispetto dell'Art.46.
- b) per le aree parzialmente libere, si rimanda al disposto della norma di PRG relativa alle **aree per nuovi servizi pubblici** con il rispetto delle prescrizioni specifiche in cartiglio per le aree residenziali, dell' Art.46 e con l'esclusione degli edifici classificati a restauro sui quali si potrà intervenire secondo quanto previsto dalla norma specifica;
- c) recupero delle unità edilizie esistenti, e loro eventuale ampliamento, secondo le prescrizioni e i limiti delle categorie tipologiche di appartenenza. Qualora le unità edilizie ivi ricadenti siano utilizzate o destinate a sede di servizi o attrezzature pubbliche è ammessa la deroga di cui all'Art. 34, comma 3;
- d) edificazione di volumi accessori alla funzione pubblica quali chioschi, depositi attrezzi e mezzi e simili, secondo i seguenti parametri:
 - superficie coperta massima del nuovo volume non superiore al **20%** dell'area libera o resa libera e comunque mai superiore a **80 mq.**;
 - altezza massima contenuta entro i **4 ml.**, dal colmo della copertura;
 - copertura con tetto a una o più falde;
 - edificazioni con materiali e tecniche edilizie tradizionali secondo il disposto dell'Art.46;
 - esclusione di qualsiasi utilizzo residenziale del nuovo volume;
 - parcheggi regolamentati.

2. Sono ammessi altresì gli interventi previsti al 3° comma dell'Art.39 e al 2° comma dell'Art.40 della presente normativa.

3. Qualsiasi intervento, anche parziale, deve essere realizzato a seguito di approvazione di un progetto unitario interessante l'intera area.

Art. 44 - VIABILITA' LOCALE DA POTENZIARE

1. Nelle aree indicate dal P.R.G.-I.S. come suscettibili di miglioramenti viari sono ammessi i seguenti interventi:

- demolizione di opere di sostegno e di recinzione;
- modifica dell'andamento naturale dei terreni;
- quanto altro previsto al comma 1 dell'Art. 41 della presente normativa.

2. Solo ove espressamente indicato dalle relative schede facenti parte del P.R.G.-I.S., è ammessa la demolizione di porzioni di unità edilizie, la realizzazione di smussi e l'eventuale creazione di portici o sottopassi, anche in difformità con quanto prescritto per le singole categorie tipologiche di appartenenza ad esclusione degli edifici classificati a restauro e di quelli con vincolo di facciata (fronti di pregio).

3. Qualsiasi intervento di potenziamento viario, deve essere realizzato a seguito di approvazione di un progetto unitario interessante l'intera area.

Art. 45 - PARCHEGGIO

1. Sulle aree destinate dal P.R.G.-I.S. a parcheggio devono essere realizzate idonee strutture di sosta pubbliche. Esse possono essere a cielo aperto o multipiano in tal caso si dovranno rispettare i seguenti parametri:

- altezza massima non superiore ai **3,00 ml.** dall'estradosso della copertura;
- copertura piana e, se del caso, interrata;
- superficie coperta di un singolo elemento non superiore a **20 mq.**;
- materiale di costruzione di tipo e forme tradizionali.

2. L'intervento deve essere attuato a seguito di un progetto unitario interessante tutta l'area. L'iniziativa può essere anche mista, ovvero sia pubblica che privata, in tal caso è fatto obbligo di realizzare una struttura sufficiente per almeno sei posti macchina di cui almeno il **50%** sia destinato ad uso pubblico.

3. Sulle aree classificate dal P.R.G.-I.S. come parcheggio sono ammessi i seguenti interventi:

- pavimentazioni o impermeabilizzazione del terreno con materiali tradizionali;
- arredo urbano con elementi tipici della tradizione locale;
- ripristino di recinzioni e muri di cinta con materiali e tecniche tradizionali;
- creazione o ripristino di marciapiedi;
- piantumazione arborea sui lati-strada con essenze locali;
- apposizione di indicazioni e tabelle regolamentari, nonché organizzazione degli spazi di sosta, secondo quanto previsto dal vigente Codice della strada.

4. Qualora non appositamente o diversamente specificato dal P.R.G.-I.S., sono altresì sempre possibili, nel rispetto delle unità edilizie e delle aree significative, i seguenti interventi:

- creazione di parcheggi pubblici appositamente regolamentati;
- creazione di nuova viabilità pedonale o veicolare.

5. Le aree utilizzate come viabilità e spazi di sosta sono inedificabili ad esclusione di quanto previsto dal presente articolo.

6. Il parcheggio pubblico di progetto localizzato ad est del Municipio di Vezzano (in continuità con quello previsto fuori centro storico) ed evidenziato in cartografia con la variante n.1, ha lo scopo di liberare la piazza e lo spazio antistante la Chiesa dalle automobili. Il progetto dell'opera, che per motivi economici potrà essere realizzata anche per stralci, dovrà salvaguardare tutti i muri di cinta ed utilizzare molto verde, curando opportunamente le pavimentazioni inerbite e le alberature.


CAPITOLO VIII

Attuazione degli interventi

Art. 46 - MODALITA' COSTRUTTIVE ED EDILIZIE PER L'ESECUZIONE DI INTERVENTI EDILIZI NEGLI INSEDIAMENTI STORICI

1. Gli interventi previsti sugli edifici e manufatti ricadenti negli insediamenti storici dovranno essere eseguiti nel rispetto delle seguenti prescrizioni:

- ogni intervento dovrà essere finalizzato al recupero ed alla valorizzazione delle caratteristiche edilizie tradizionali ed alla integrazione del manufatto nel contesto;
- dovranno essere usati materiali e tecniche per la loro posa in opera che rispecchiano la cultura edilizia e urbanistica della zona; qualora non sia possibile mantenere le modalità costruttive tradizionali è auspicabile che le soluzioni progettuali adottate siano sviluppate ed eseguite con forme e composizioni che si inseriscano armoniosamente nel contesto del tessuto urbano circostante.

2. Al fine di indirizzare positivamente la progettazione e la realizzazione degli interventi edilizi nelle costruzioni e nei manufatti ricadenti negli insediamenti storici e negli edifici sparsi di antica origine, si affianca agli strumenti e diviene parte integrante del P.R.G.-I.S. del Comune di Valledaghi, un **prontuario** nel quale sono evidenziati gli elementi architettonici ed i materiali impiegati nell'edilizia di antica origine, unitamente ad un elenco di materiali ed elementi costruttivi consigliati e vietati. Per gli aspetti cromatici il prontuario fa riferimento al Piano Colore del Comune di Valledaghi.  In attesa della sua approvazione, trova obbligatoria applicazione, per gli interventi liberi con comunicazione, il Piano colore provinciale.

Art. 47 - AMPLIAMENTI VOLUMETRICI SEMPRE AMMESSI

1. Tutte le opere finalizzate al consolidamento statico o all'isolamento termo-acustico, comportanti aumento di spessore di elementi strutturali quali tetti, muratura portante esterna e simili, sono da considerarsi aumenti volumetrici sempre permessi.

2. Sono assimilati a questi gli aumenti volumetrici dovuti ad aggiustamenti di pendenze di falde, purchè tali modifiche siano contenute in 2 punti di percentuale rispetto alla pendenza media della falda considerata, e siano giustificate da opportunità tecniche o funzionali.

3. E' inoltre sempre ammesso quell' aumento di volume necessario per il ripristino di una corretta pendenza delle falde principali del tetto (35 - 40 %), che si ottiene alzando la trave di colmo mantenendo ferma la quota di banchina, uniformandosi alla pendenza delle coperture adiacenti, nel rispetto dei diritti di terzi e delle norme di Codice Civile.

Art. 48 - AMPLIAMENTI DI VOLUME PER EDIFICI IN RISANAMENTO

1. L' ampliamento delle unità edilizie soggette a risanamento conservativo è possibile solo se previsto espressamente sulla scheda di analisi dove riportano la dicitura risanamento seguita dalla lettera "a". L'ampliamento può avvenire una sola volta mediante sopraelevazione e deve attenersi ai seguenti criteri:

- preliminare demolizione di aggiunte degradanti e superfetazioni;

- misura massima dell'ampliamento non superiore al **10%** della superficie utile netta (SUN) dell'intera unità edilizia di riferimento o anche con ampliamenti superiori della SUN se rispettato il volume urbanistico esistente;
- allineamento del nuovo volume con quello preesistente;
- realizzazione della copertura nel rispetto del numero delle falde, delle pendenze e degli orientamenti precedenti;
- aumento dell'altezza dell'unità edilizia di riferimento non superiore a **ml. 0,80**;
- utilizzo esclusivamente residenziale;
- uso dei materiali e delle tecniche tradizionali come previsti nell'Art. 46 delle presenti norme
- rispetto delle distanze da confini ed edifici e dei diritti di terzi come previsto dal Codice Civile.

Art. 49 - AMPLIAMENTI VOLUMETRICI IN RISTRUTTURAZIONE EDILIZIA

1. l' ampliamento delle unità edilizie soggette a ristrutturazione edilizia è possibile se previsto espressamente sulla scheda di analisi. Le lettere "a"; "b"; "c" , "d" "e", individuano cinque tipologie diverse di intervento. L'ampliamento può avvenire una sola volta mediante sopraelevazione e/o aggiunta laterale ed attenersi ai seguenti criteri:

- preliminare demolizione di aggiunte degradanti e superfetazioni;
- realizzazione della copertura nel rispetto del numero delle falde, delle pendenze e degli orientamenti precedenti;
- utilizzo esclusivamente residenziale;
- uso dei materiali tradizionali come previsti nell'Art. 46 delle presenti norme
- rispetto delle distanze da confini ed edifici e dei diritti di terzi come previsto dal Codice Civile.

Per i volumi esistenti all'interno delle aree di rispetto storico, ambientale e paesistico (Art. 42), soggetti a ristrutturazione

edilizia (Art.17), è ammesso l'ampliamento volumetrico in ristrutturazione secondo le modalità "a", "b", "c".

2. Ristrutturazione con ampliamento di tipo "a"

L'intervento di ampliamento può avvenire solo per sopraelevazione nella misura massima del **20%** della superficie utile netta (SUN) preesistente, dell'intera unità edilizia di riferimento o anche con ampliamenti superiori della SUN se rispettato il volume urbanistico esistente, ed attenersi ai seguenti criteri:

- allineamento del nuovo volume con quello preesistente, su almeno una fronte;
- il nuovo volume non potrà superare le quote più alte, rispettivamente di gronda e di colmo, dell'unità edilizia eventualmente adiacente.

3. Ristrutturazione con ampliamento di tipo "b" (vedi schema grafico)

L'intervento di ampliamento può avvenire solo per sopraelevazione nella quantità di **un modulo**, e/o fino al raggiungimento rispettivamente della quota di colmo e di gronda dell'edificio adiacente ed attenersi ai seguenti criteri:

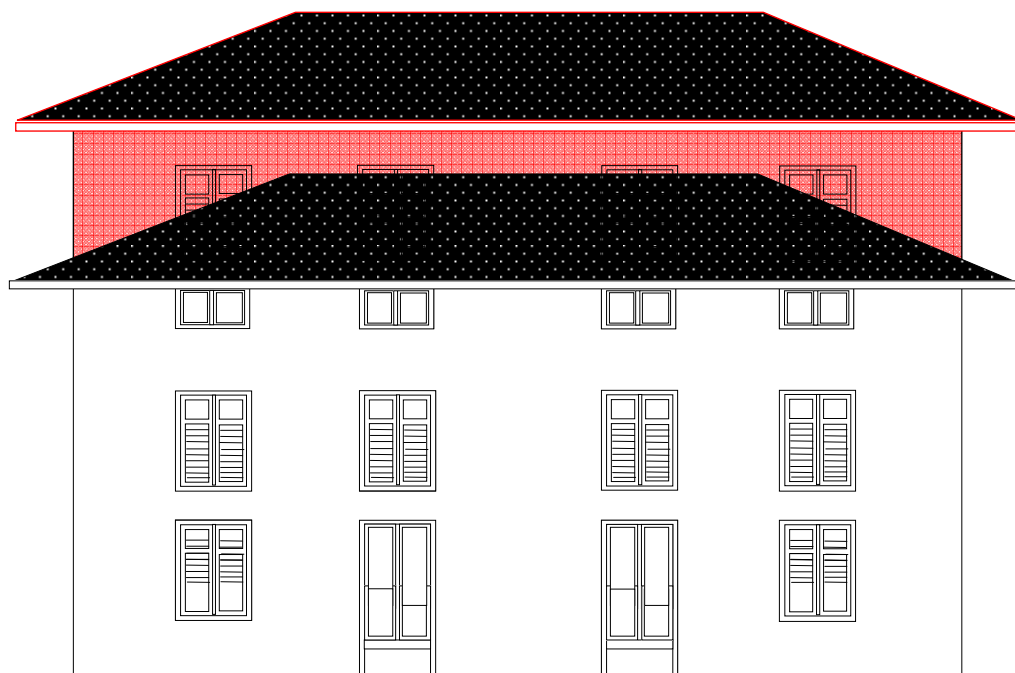
- allineamento del nuovo volume con quello preesistente;
- il nuovo volume non potrà superare le quote, rispettivamente di gronda e di colmo, delle unità edilizie eventualmente adiacenti;

4. Ristrutturazione con ampliamento di tipo "c" (vedi schema grafico)

L'intervento di ampliamento può avvenire solo per aggiunta laterale nella misura massima del **20%**, della superficie utile netta (SUN) dell'intera unità edilizia di riferimento o anche con ampliamenti superiori della SUN se rispettato il volume urbanistico esistente, o per un modulo ed attenersi ai seguenti criteri:

- allineamento del nuovo volume con le fronti delle unità edilizie latitanti, nel caso di edificato a schiera o a blocco;
- allungamento del corpo di fabbrica negli altri casi;

Schema grafico di ristrutturazione con ampliamento di tipo “b”



Schema grafico di ristrutturazione con ampliamento di tipo “c”



5. Ristrutturazione con ampliamento di tipo “d”

L'intervento di ampliamento può avvenire solo per sopraelevazione. A tal fine le opere dovranno essere realizzate esclusivamente per il raggiungimento dell'altezza minima utile. L'intervento di ampliamento per sopraelevazione è equiparato a nuova costruzione.

6. Ristrutturazione con ampliamento di tipo “e”

L'intervento di ampliamento può avvenire sia per sopraelevazione che per aggiunta laterale senza limite di percentuale.

Si tratta di casi particolari per i quali il completamento della cortina edilizia viene ad essere una soluzione più congrua e razionale di un mantenimento dello stato di fatto che nella maggior parte dei casi è immagine e simbolo di degrado urbano. L'intervento di ampliamento dovrà attenersi ai seguenti criteri:

- allineamento del nuovo volume con quello preesistente, su almeno un fronte;
- il nuovo volume non potrà superare le quote più alte, rispettivamente di gronda e di colmo, dell'unità edilizia eventualmente adiacente;
- ripristino di recinzioni e muri di cinta con materiali e tecniche tradizionali;
- pavimentazioni del terreno con materiali tradizionali e normalmente in uso.

L'intervento di ampliamento per sopraelevazione e/o aggiunta in aderenza è equiparato a nuova costruzione.

Art. 49bis – articolo stralciato

Art. 50 - COSTRUZIONI IN ADERENZA

1. E' ammessa l'edificazione in aderenza o appoggio ad un fabbricato esistente previa servitù debitamente intavolata o scrittura privata con firma autenticata del proprietario finitimo. E' altresì ammessa l'edificazione sulla linea di confine previa servitù debitamente intavolata o scrittura privata con firma autenticata del proprietario finitimo e purchè sia rispettata la distanza dagli edifici stabilita nell'Allegato 2, “Disposizioni provinciali in materia di distanze” - art. 3. “Distanze tra edifici da applicare negli insediamenti storici e aree edificate.

2. Nuovi volumi, prospicienti pubbliche vie, piazze o spazi pubblici devono osservare gli allineamenti, se non specificatamente indicati in cartografia, dei volumi limitrofi.

Art. 50bis – DISPOSIZIONI IN MATERIA DI DISTANZE

Vedere Allegato 1.

Art. 51 – articolo stralciato

Art. 52 – articolo stralciato

CAPITOLO IX

Prescrizioni finali

Art. 53 - VARIANTI

1. Il P.R.G.-I.S. comunale può essere variato se ragioni sopravvenute lo rendono necessario ed opportuno, con le modalità previste dagli artt.37, 38 e 39 della L.P. 4 agosto 2015 n.15, legge provinciale per il governo del territorio.

Art. 54 - DEROGHE

1. Alle norme del P.R.G.-I.S. potrà essere derogato nelle forme di legge, secondo il disposto del Capo VI° della L.P. 15/2015.

Art. 55 - NORME TRANSITORIE E FINALI

1. Ogni disposizione e norma della disciplina urbanistico-edilizia vigente che risulti in contrasto con il P.R.G.-I.S., espresso negli elaborati grafici e nelle norme di attuazione, è sostituita con quanto previsto dalle tavole e dalle norme del P.R.G.- I.S. stesso.

2. Quanto non esplicitamente previsto nelle presenti norme viene disciplinato dalle leggi e dal Regolamento Edilizio Comunale.

3. Nelle aree eventualmente sottoposte a piani attuativi, fino all'approvazione di tali strumenti sono ammessi solo interventi di ordinaria e straordinaria manutenzione, restauro e risanamento degli edifici esistenti. E' escluso qualsiasi aumento di volume.

4. Per gli interventi edilizi compresi nel perimetro del centro storico le esigenze di tutela e di valorizzazione paesaggistica sono da ritenersi interamente soddisfatte.

ALLEGATO 1

DISPOSIZIONI PROVINCIALI IN MATERIA DI DISTANZE

(Testo coordinato dell'allegato 2 alla deliberazione della Giunta provinciale n. 2023 di data 3 settembre 2010, con le modifiche introdotte dalle deliberazioni della Giunta provinciale n. 1427 di data 1° luglio 2011, n. 1858 di data 26 agosto 2011, n. 2918 di data 27 dicembre 2012, n. 1553 di data 26 luglio 2013 e n. 2088 di data 4 ottobre 2013)

DISPOSIZIONI PROVINCIALI IN MATERIA DI DISTANZE

(Testo coordinato dell'allegato 2 alla deliberazione della Giunta provinciale n. 2023 di data 3 settembre 2010, con le modifiche introdotte dalle deliberazioni della Giunta provinciale n. 1427 di data 1° luglio 2011, n. 1858 di data 26 agosto 2011, n. 2918 di data 27 dicembre 2012, n. 1553 di data 26 luglio 2013 e n. 2088 di data 4 ottobre 2013)

Art. 1. Disposizioni generali

1. Il presente Titolo Quinto, a termini dell'articolo 58 della legge provinciale 4 marzo 2008, n. 1 (Pianificazione urbanistica e governo del territorio), di seguito denominata legge urbanistica provinciale, detta, per le diverse zone territoriali omogenee, la disciplina in materia di:
 - a) distanze minime tra edifici;
 - b) distanze minime degli edifici dai confini;
 - c) distanze minime da terrapieni e murature e dei muri dai confini e dagli edifici.
2. Per i fini di cui al comma 1, il presente Titolo definisce altresì i criteri di misurazione delle distanze.
3. Le disposizioni del presente Titolo sostituiscono le corrispondenti disposizioni di cui al decreto del Ministro dei lavori pubblici 2 aprile 1968, n. 1444, emanato ai sensi dell'articolo 17, nono comma, della legge 6 agosto 1967, n. 765, di seguito denominato d.m. n. 1444 del 1968.
4. In materia di distanza dalle strade e dalle ferrovie si osservano le disposizioni di cui all'articolo 64 della legge urbanistica provinciale e non si applicano le norme di questo Titolo.
5. Le disposizioni dell'Allegato 2 non si applicano agli interventi di conservazione dei beni archeologici autorizzati dalle strutture provinciali competenti, fermo restando il rispetto dei diritti di terzi.

Art. 2. Criteri di misurazione delle distanze

1. Ferma restando la facoltà di costruire in aderenza, ove non esclusa dagli strumenti urbanistici comunali, la distanza tra pareti antistanti di edifici viene misurata in senso normale alla proiezione ortogonale delle stesse sul piano orizzontale. Non si considerano frontistanti le pareti che presentano una differenza di quota tra i rispettivi piani di spiccato superiore all'altezza massima ammessa dal piano regolatore generale.
2. Sono esclusi dal computo della distanza gli sporti di gronda, i balconi, le scale aperte e gli elementi decorativi che non costituiscono volume, purché di aggetto non superiore a **1,50 m**. Nei limiti predetti, si considerano aggettanti anche i balconi sostenuti da pilastri o tiranti, fermo restando il rispetto delle disposizioni del Codice civile in materia di distanze. Qualora tali elementi superino la dimensione indicata va computata la parte eccedente. Sono esclusi altresì i volumi interrati.
3. Per gli interventi finalizzati al miglioramento delle prestazioni energetiche degli edifici si applicano le disposizioni di cui all'articolo 86 della legge urbanistica provinciale e le relative norme di attuazione.

4. Per i fini di cui al presente Titolo, il **sedime** è l'ingombro massimo risultante dalla proiezione ortogonale, sul piano orizzontale, di tutte le parti fuori terra di un edificio, con esclusione degli aggetti di cui al comma 2, indipendentemente dalle loro dimensioni.

5. Per i muri e le opere di sostegno delle terre di cui all'articolo 9 le distanze si misurano in senso radiale misurate in ogni punto ed in tutte le direzioni.

Art. 3. Distanze tra edifici da applicare negli insediamenti storici e aree edificate

1. Negli insediamenti storici e nelle aree totalmente o parzialmente edificate - corrispondenti alle **zone A e B** del d.m. n. 1444 del 1968 - per gli interventi di risanamento conservativo, ristrutturazione e sostituzione edilizia di cui all'articolo 99 della legge urbanistica provinciale, le distanze tra gli edifici non possono essere inferiori a quelle intercorrenti tra i volumi edificati preesistenti, computati senza tener conto di superfetazioni e costruzioni aggiuntive di epoca recente e prive di valore storico, artistico od ambientale.

2. Gli interventi di sopraelevazione degli edifici esistenti alla data di approvazione della presente deliberazione, qualora ammessi dagli strumenti urbanistici, possono essere realizzati esclusivamente nel rispetto del sedime esistente e delle disposizioni del Codice civile in materia di distanze.

3. Per gli interventi di demolizione e ricostruzione, di cui all'articolo 99, lettera g), della legge urbanistica provinciale, si applica l'articolo 7 bis.

4. Nelle **zone A** di cui al comma 1, per l'ampliamento laterale di edifici esistenti alla data di entrata in vigore della legge urbanistica provinciale prescritta una distanza minima di **6,00 m**, misurata sul piano orizzontale in ogni punto ed in tutte le direzioni, fra due edifici o tra corpi di fabbrica del medesimo edificio. Per i nuovi edifici si applicano le disposizioni di cui all'articolo 5, comma 1, lettera a), primo periodo.

5. Nelle **zone B** di cui al comma 1, per i nuovi edifici o per l'ampliamento laterale di edifici esistenti si applicano le disposizioni di cui all'articolo 5, comma 1, lettera a), primo periodo.

Art. 4. Distanze tra edifici da applicare nelle aree produttive

1. Nelle aree destinate ad insediamenti produttivi, o ad essi assimilati - corrispondenti alle **zone D** del d.m. n. 1444 del 1968 - tra edifici produttivi è prescritta una distanza minima di **6,00 m**, misurata sul piano orizzontale in ogni punto ed in tutte le direzioni, fra due edifici o tra corpi di fabbrica del medesimo edificio. Nel caso di unità abitative all'interno delle aree produttive, si applica l'articolo 5, comma 1, lettera a).

2. Per la distanza tra edifici ricadenti nelle aree produttive e quelli ricadenti in aree limitrofe con destinazione diversa, si applicano le disposizioni di cui alle lettere a) e b) del comma 1 dell'articolo 5.

Art. 5. Distanze tra edifici da applicare in altre aree

1. Nelle aree diverse da quelle di cui agli articoli 3 e 4 si applicano le seguenti disposizioni:

a) per i nuovi edifici e per l'ampliamento laterale di edifici esistenti, è prescritta la distanza minima tra pareti antistanti di **10,00 m**. Se gli strumenti urbanistici comunali prevedono altezze

superiori a 10,00 m la distanza minima fra edifici antistanti di 10,00 m è aumentata in misura pari al 50 per cento dell'altezza massima consentita dagli strumenti urbanistici comunali eccedente i 10,00 m;

b) in caso di sopraelevazione nel rispetto del sedime di edifici antistanti esistenti alla data di approvazione della presente deliberazione si applicano le distanze minime previste dal Codice civile;

c) per gli interventi di sostituzione edilizia si applicano le disposizioni di cui all'articolo 3, comma 1;

c bis) per gli interventi di demolizione e ricostruzione, di cui all'articolo 99, lettera g), della legge urbanistica provinciale, si applica l'articolo 7 bis.

2. Nei casi di cui al comma 1, lettera a), è prescritta una distanza minima tra pareti non antistanti di **6,00 m**, misurata sul piano orizzontale in ogni punto ed in tutte le direzioni.

Art. 6. Distanze da applicare all'interno dei piani attuativi e nelle aree per edifici pubblici o di interesse pubblico

1. In tutte le aree, fermo restando il rispetto delle distanze minime previste dal Codice civile, sono ammesse distanze inferiori a quelle indicate dagli articoli 3, 4 e 5 nel caso di gruppi di edifici che formano oggetto di piani attuativi, di cui al Capo IX del Titolo II della legge urbanistica provinciale, purché contengano precise previsioni planivolumetriche e con esclusivo riferimento agli edifici ricadenti nel perimetro del piano attuativo. Tale riduzione è ammessa inoltre all'interno delle aree specificatamente destinate alla realizzazione di edifici pubblici o di interesse pubblico.

Art. 7. Distanze da applicare per i manufatti accessori

1. Ai fini delle presenti disposizioni, per manufatto accessorio si intende la costruzione destinata a pertinenza di attività o di residenza, secondo le previsioni tipologiche e dimensionali stabilite dal PRG.

2. Per i manufatti accessori di cui al presente articolo, qualora non siano realizzati in aderenza, è prescritta una distanza minima dagli edifici e tra loro medesimi di **3,00 m** misurata sul piano orizzontale in ogni punto ed in tutte le direzioni, nel rispetto delle condizioni stabilite dagli strumenti urbanistici comunali.

Art. 7bis. Distanze da applicare per gli interventi di demolizione e ricostruzione

1. Per gli interventi di demolizione e ricostruzione, di cui all'articolo 99, lettera g), della legge urbanistica provinciale, si applicano le seguenti disposizioni:

a) in caso di ricostruzione al di fuori del sedime originario nelle zone A (centro storico), è prescritta una distanza minima di 6,00 m, misurata sul piano orizzontale in ogni punto ed in tutte le direzioni, fra due edifici esistenti alla data di entrata in vigore della legge urbanistica provinciale o tra corpi di fabbrica del medesimo edificio, limitatamente alla parte di volume che fuoriesce dal sedime medesimo. Nelle altre zone, in caso di ricostruzione al di fuori del sedime originario, si osservano le disposizioni dell'articolo 5, comma 1, lettera a), limitatamente alla parte di volume che fuoriesce dal sedime medesimo;

b) in caso di ricostruzione all'interno del sedime originario e nel rispetto del limite dell'altezza reale dell'edificio preesistente, si applicano le disposizioni di cui all'articolo 3, comma 1;

c) in caso di ricostruzione all'interno del sedime, ma con un'altezza superiore rispetto a quella dell'edificio preesistente, la parte di edificio che supera l'altezza originaria deve essere realizzata nel rispetto delle disposizioni del Codice civile in materia di distanze.

2. Le disposizioni di cui al comma 1 si applicano anche in caso di interventi di demolizione e ricostruzione parziale, in quanto ammessi dagli strumenti di pianificazione territoriale.

Art. 8. Distanze degli edifici dai confini

1. Ferme restando le disposizioni di cui agli articoli precedenti e fatta salva la facoltà di costruire in aderenza, le distanze degli edifici, ivi compresi gli ampliamenti laterali, dai confini di proprietà devono essere pari alla metà delle distanze tra edifici previste dalla lettera a) del comma 1 dell'articolo 5, con un minimo di **5,00 m**, misurate in ogni punto ed in tutte le direzioni. Distanze dai confini inferiori sono ammesse, previo consenso del proprietario finitimo debitamente intavolato, purché siano rispettate le distanze minime tra edifici.

2. Distanze dai confini diverse da quelle di cui al comma 1 sono ammesse, anche in assenza del consenso del proprietario finitimo, nei seguenti casi:

a) interventi di cui all'articolo 3, commi 1 e 2, nonché di cui all'articolo 5, comma 1, lettera c) e all'articolo 7 bis, comma 1, lettere b) e c).

b) sopraelevazione, nel rispetto del sedime, di edifici antistanti esistenti alla data di approvazione della presente deliberazione, ai sensi dell'articolo 5, comma 1, lettera b);

c) sopraelevazione di edifici esistenti alla data di approvazione della presente deliberazione, in assenza di edifici antistanti. In tal caso, per la realizzazione di nuovi edifici sui lotti antistanti, le distanze dall'edificio sopraelevato e dai confini sono determinate con riferimento all'altezza dell'edificio prima della sua sopraelevazione;

d) realizzazione di opere pubbliche per motivate esigenze urbanistiche.

3. Nelle aree produttive di cui all'articolo 4 si applica la distanza minima dai confini di **3,00 m**, salvo consenso del proprietario finitimo, debitamente intavolato, che garantisca comunque le distanze minime tra edifici, come prescritto dal medesimo articolo 4.

4. Le distanze di cui al comma 3 sono applicabili solamente all'interno delle aree produttive e non nei confronti delle aree limitrofe con destinazione diversa, alle quali si applica il comma 1.

5. La distanza dai confini per i manufatti accessori disciplinati dall'articolo 7 non può essere inferiore a **m 1,50**, salvo consenso del proprietario finitimo, debitamente intavolato, che garantisca comunque la distanza dagli edifici di **m 3,00**.

6. Per gli interventi di cui all'articolo 3, comma 4 e articolo 7bis, comma 1, lettera a), limitatamente all'ampliamento laterale degli edifici esistenti, ricadenti all'interno delle **zone A**, la distanza dai confini è fissata in **3,00 m** salvo consenso del proprietario finitimo, debitamente intavolato, che garantisca comunque la distanza minima di **6,00 m** tra gli edifici.

7. Le distanze di cui al comma 6 sono applicabili solamente all'interno delle **zone A** e non nei confronti delle aree limitrofe, alle quali si applica il comma 1.

Art. 9. Distanze in materia di muri e opere di sostegno delle terre: definizioni e disposizioni generali

1. Le disposizioni di questo articolo e degli articoli 10, 11 e 12 disciplinano le distanze minime dei muri di qualsiasi genere, dei terrapieni, dei rilevati e relative opere di sostegno, come scogliere, terre armate ed altri manufatti simili, dagli edifici, esclusi i manufatti accessori di cui all'articolo 7, e dai confini. A tal fine si considerano:

- a) terrapieni artificiali, i terrapieni artificiali o rilevati, le opere in terra artificialmente create dall'uomo con i relativi muri di contenimento, terre armate, o scogliere, che costituiscono costruzione rilevante agli effetti delle distanze;
- b) muri liberi, i muri che non hanno funzione di sostegno, quali muri di cinta o di confine;
- c) muri di sostegno, i muri di sostegno del terreno naturale e le altre opere di sostegno delle pareti di scavo o comunque di dislivelli naturali, che sono realizzate al di sotto del profilo naturale del terreno sovrastante, quali le scogliere e le terre armate.

2. Per le opere di cui al comma 1 devono essere previsti mezzi idonei per l'allontanamento delle acque meteoriche o di infiltrazione.

3. Le trasformazioni d'uso degli edifici esistenti devono tenere conto delle disposizioni di cui al comma 1.

4. Le tabelle allegate forniscono degli schemi esemplificativi della disciplina di questo articolo e degli articoli 10, 11 e 12.

Art. 10. Distanze dei terrapieni artificiali e dei muri dai confini

1. I terrapieni artificiali, i muri liberi e i muri di sostegno, di cui all'articolo 9, comma 1, devono rispettare le seguenti distanze minime dai confini:

- a) terrapieni artificiali: devono essere interamente iscritti alla linea a **45°** avente origine dalla intersezione della quota del terreno naturale con il confine di proprietà. E' fatta salva la facoltà di realizzare il terrapieno a confine se l'altezza dello stesso è inferiore a **1,50 m**;
- b) muri liberi:
 - 1) possono essere realizzati anche a confine se la loro altezza non è superiore a **3.00 m**;
 - 2) devono essere interamente iscritti alla linea a **45°** avente origine dalla intersezione della quota del terreno naturale con il confine di proprietà – se la loro altezza supera i **3.00 m**;
- c) muri di sostegno: possono essere realizzati a confine indipendentemente dalla loro altezza.

2. Sono ammesse distanze inferiori con il consenso del proprietario finitimo.

Art. 11. Distanze delle abitazioni dai terrapieni artificiali, dai muri liberi e dai muri di sostegno

1. Le distanze tra le pareti delle abitazioni e di tutti i locali adibiti alla presenza permanente per non meno di **4 ore** continuative giornaliere delle persone, quali attività industriali, artigianali, commerciali, e i terrapieni artificiali, con esclusione delle intercapedini, devono risultare:

- a) di almeno **3,00 m** se la differenza di quota fra la sommità dei terrapieni e il piano di spiccatto dell'edificio è compresa fra **0,30 m** e **3,00 m**;
- b) tali che i terrapieni artificiali siano interamente iscritti alla linea a **45°** avente origine dalla intersezione del piano di spiccatto con la parete perimetrale dell'edificio se la differenza di quota fra la sommità dei terrapieni e il piano di spiccatto è superiore a **3,00 m**.

2. Le distanze tra gli edifici di cui al comma 1 e i muri liberi devono risultare:

- a) di almeno **1,50 m** se la differenza di quota fra la sommità del muro e il piano di spiccatto dell'edificio non è superiore a **1.00 m**;

b) di almeno **3,00 m** se la differenza di quota fra la sommità del muro e il piano di spiccato dell'edificio è compresa fra **1,00 m** e **3,00 m**;

c) tali che i muri liberi siano interamente iscritti alla linea a **45°** avente origine dalla intersezione del piano di spiccato con la parete perimetrale dell'edificio se la differenza di quota fra la sommità del muro e il piano di spiccato è superiore a **3,00 m**.

3. Le distanze tra gli edifici di cui al comma 1 e i muri di sostegno o la parete di scavo, se in roccia, devono risultare:

a) di almeno **1,50 m** se la differenza di quota fra la sommità del muro e il piano di spiccato dell'edificio non è superiore a **1.50 m**;

b) di almeno **3,00 m** se la differenza di quota fra la sommità del muro e il piano di spiccato dell'edificio è compresa fra **1,50 m** e **3.00 m**.;

c) tali che i muri di sostegno o la parete di scavo siano interamente iscritti alla linea a **45°** - avente origine dalla intersezione del piano di spiccato con la parete perimetrale dell'edificio - se la differenza di quota è superiore a **3,00 m**.

4. In alternativa a quanto previsto dai commi precedenti, è consentito realizzare intercapedini aerate ed accessibili della larghezza minima di **80 cm** adiacenti all'edificio. Le eventuali aperture sull'intercapedine non possono essere computate ai fini del raggiungimento del rapporto minimo di aero-illuminazione dei locali. Sono fatte salve eventuali deroghe ammesse dalle norme igienico-sanitarie.

Art. 12. Distanze degli edifici non adibiti ad abitazione dai terrapieni artificiali, dai muri liberi e dai muri di sostegno

1. Per le distanze tra gli edifici non adibiti ad abitazione o alla presenza permanente delle persone e i terrapieni artificiali, si applica il comma 1 dell'articolo 11.

2. Le distanze tra gli edifici di cui al comma 1 e i muri liberi devono risultare:

a) di almeno **1,50 m** se la differenza di quota fra la sommità del muro e il piano di spiccato dell'edificio non è superiore a **3.00 m**;

b) tali che i muri liberi siano interamente iscritti alla linea a **45°** avente origine dalla intersezione del piano di spiccato con la parete perimetrale dell'edificio se la differenza di quota fra la sommità del muro e il piano di spiccato è superiore a **3,00 m**.

3. Le distanze tra gli edifici di cui al comma 1 e i muri di sostegno o la parete di scavo, se in roccia:

a) di almeno **1.50 m** se la differenza di quota fra la sommità del muro e il piano di spiccato dell'edificio non è superiore a **3.00 m**;

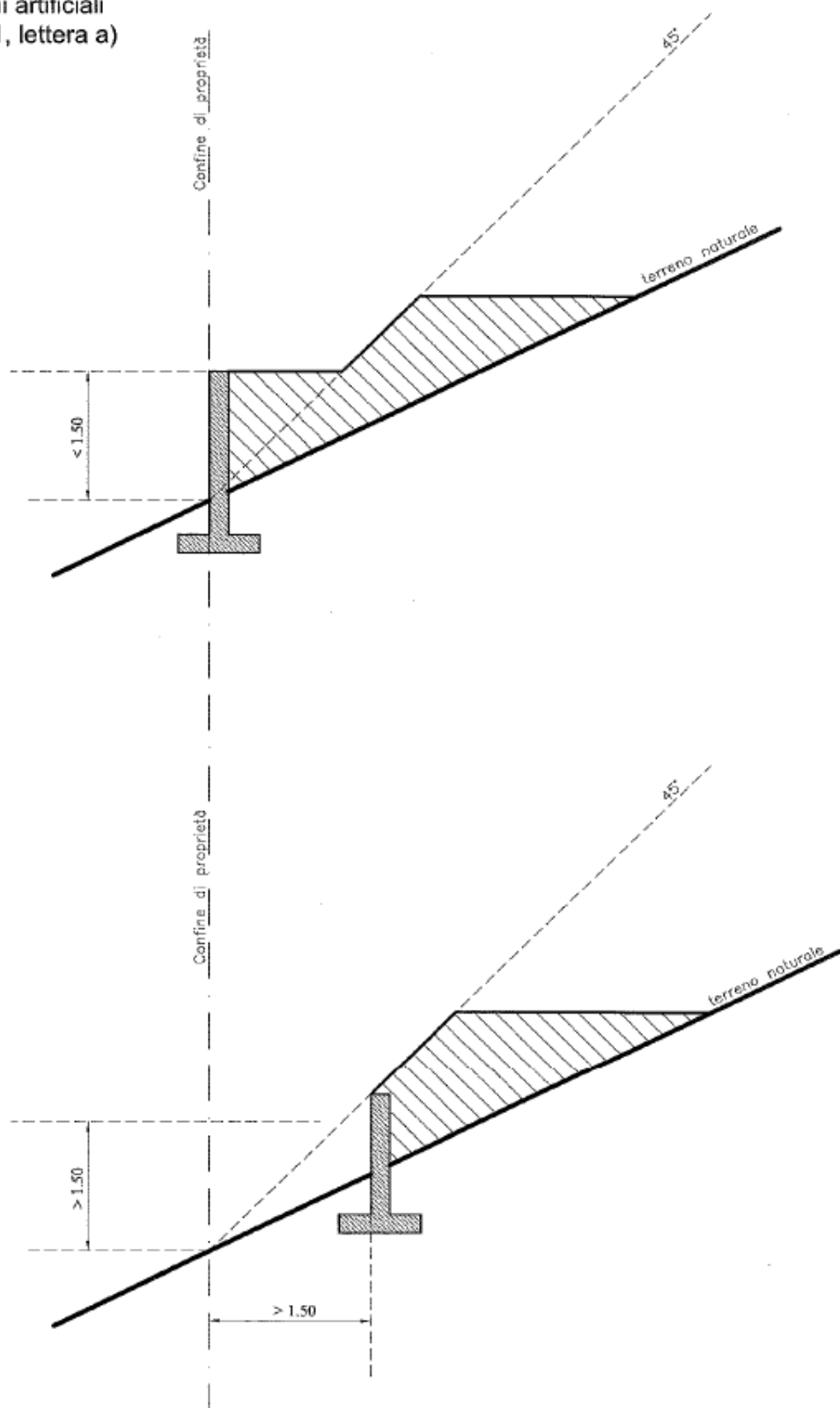
b) di almeno **3,00 m** se la differenza di quota fra la sommità del muro e il piano di spiccato dell'edificio è superiore a **3,00 m**.

4. Si applica il comma 4 dell'articolo 11.

**SEGUONO GLI SCHEMI ESEMPLIFICATIVI
DI CUI AGLI ARTICOLI 10, 11 e 12**

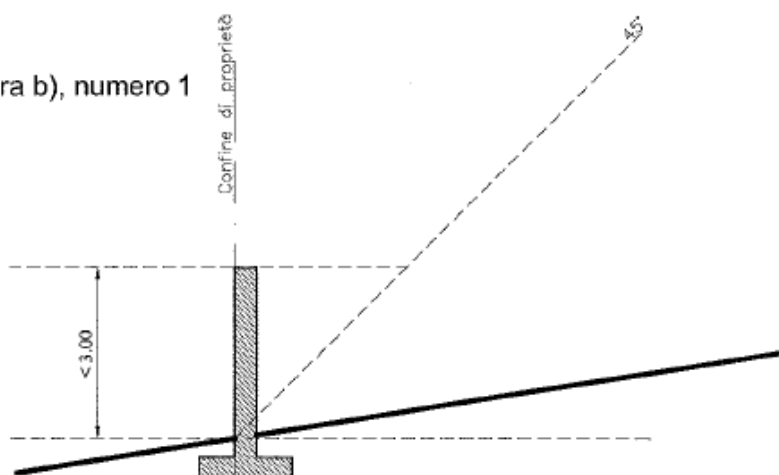
art. 10
DISTANZE DEI TERRAPIENI ARTIFICIALI E DEI MURI DAI CONFINI

terrapieni artificiali
comma 1, lettera a)

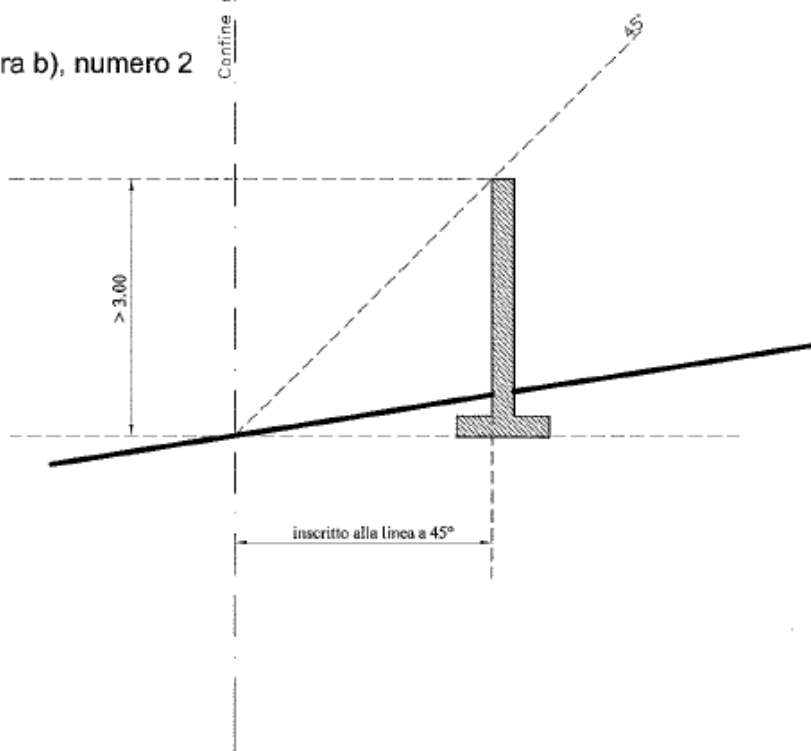


art. 10
DISTANZE DEI TERRAPIENI ARTIFICIALI E DEI MURI DAI CONFINI

muri liberi
comma 1, lettera b), numero 1

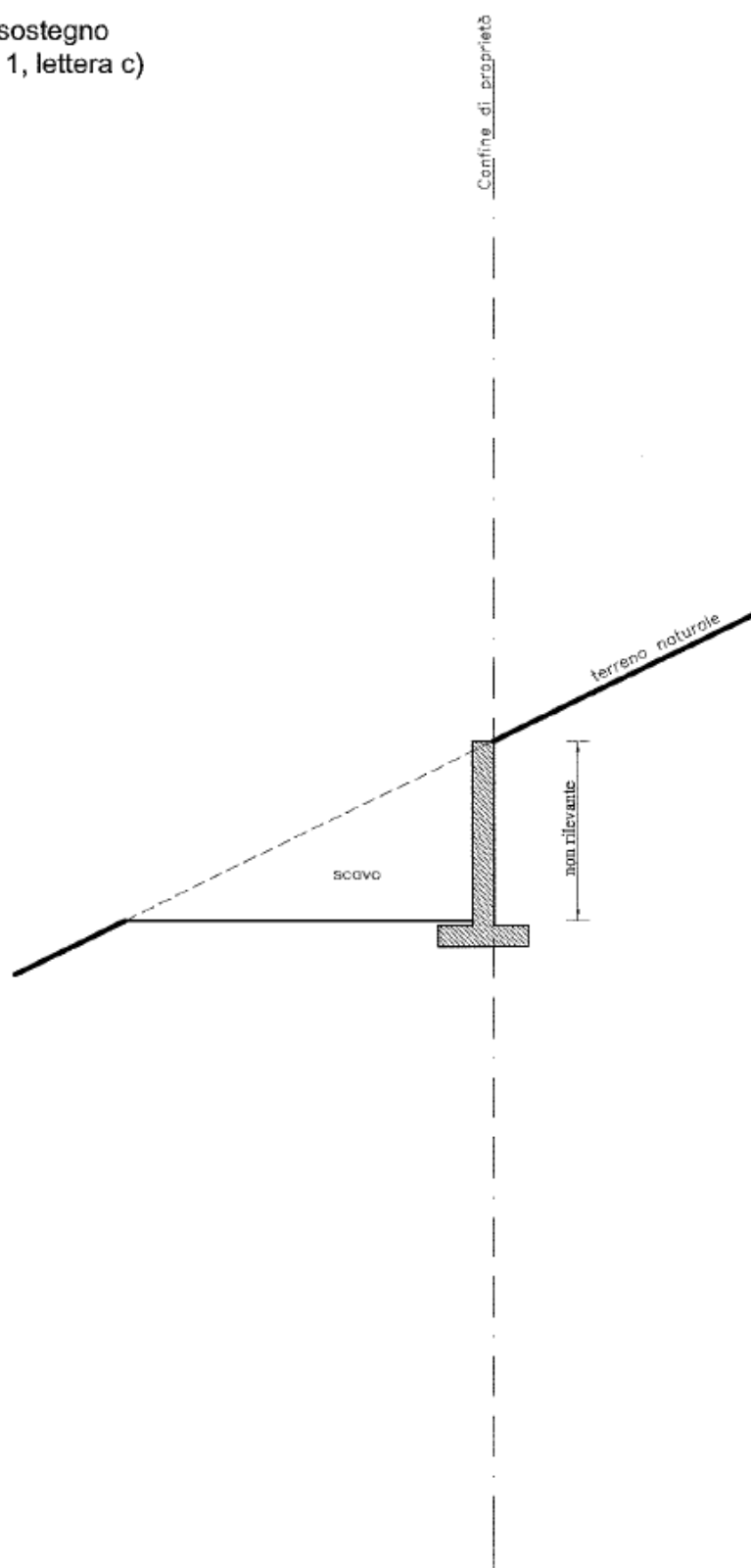


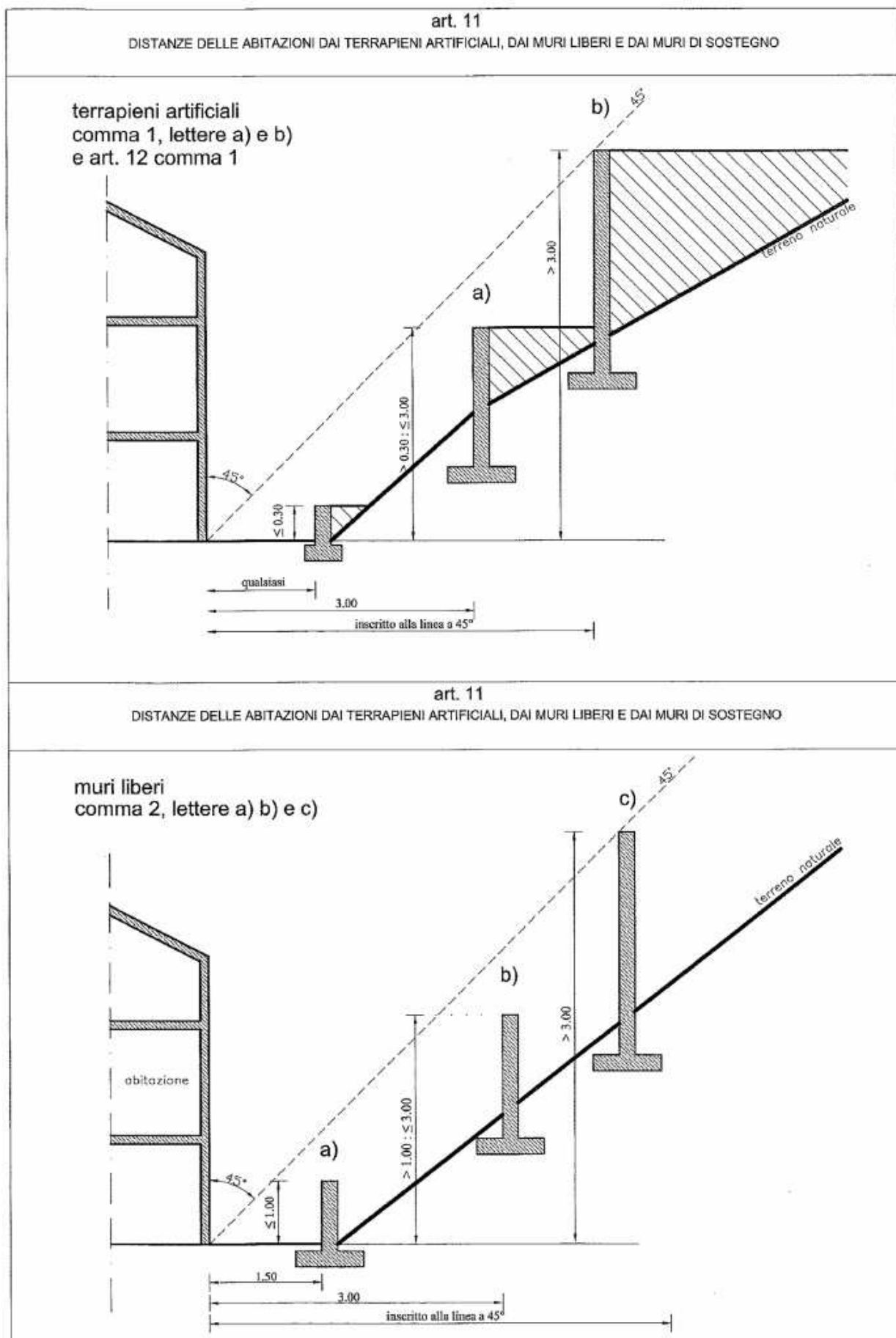
muri liberi
comma 1, lettera b), numero 2



art. 10
DISTANZE DEI TERRAPIENI ARTIFICIALI E DEI MURI DAI CONFINI

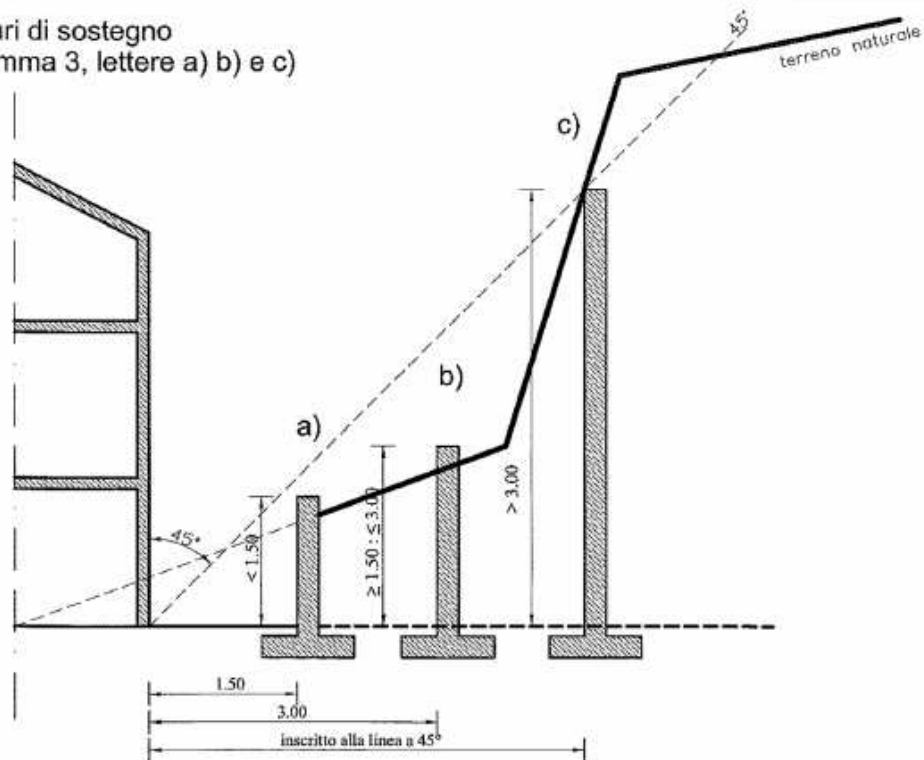
muri di sostegno
comma 1, lettera c)





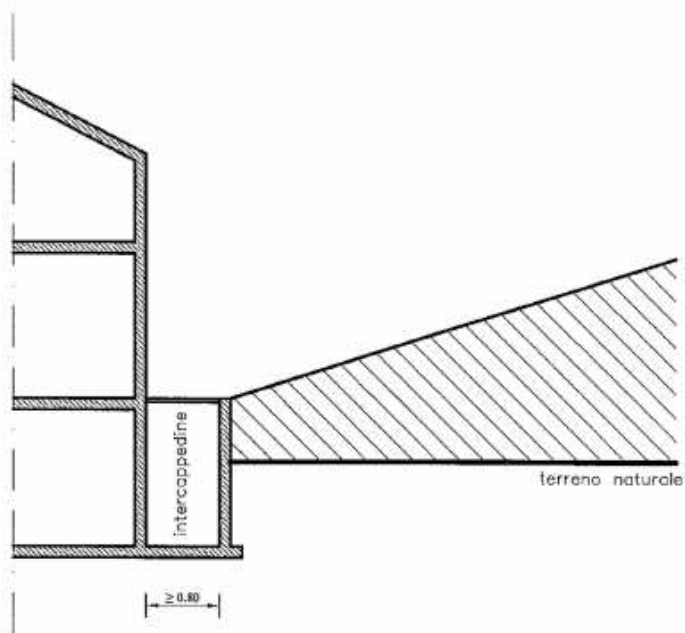
art. 11
 DISTANZE DELLE ABITAZIONI DAI TERRAPIENI ARTIFICIALI, DAI MURI LIBERI E DAI MURI DI SOSTEGNO

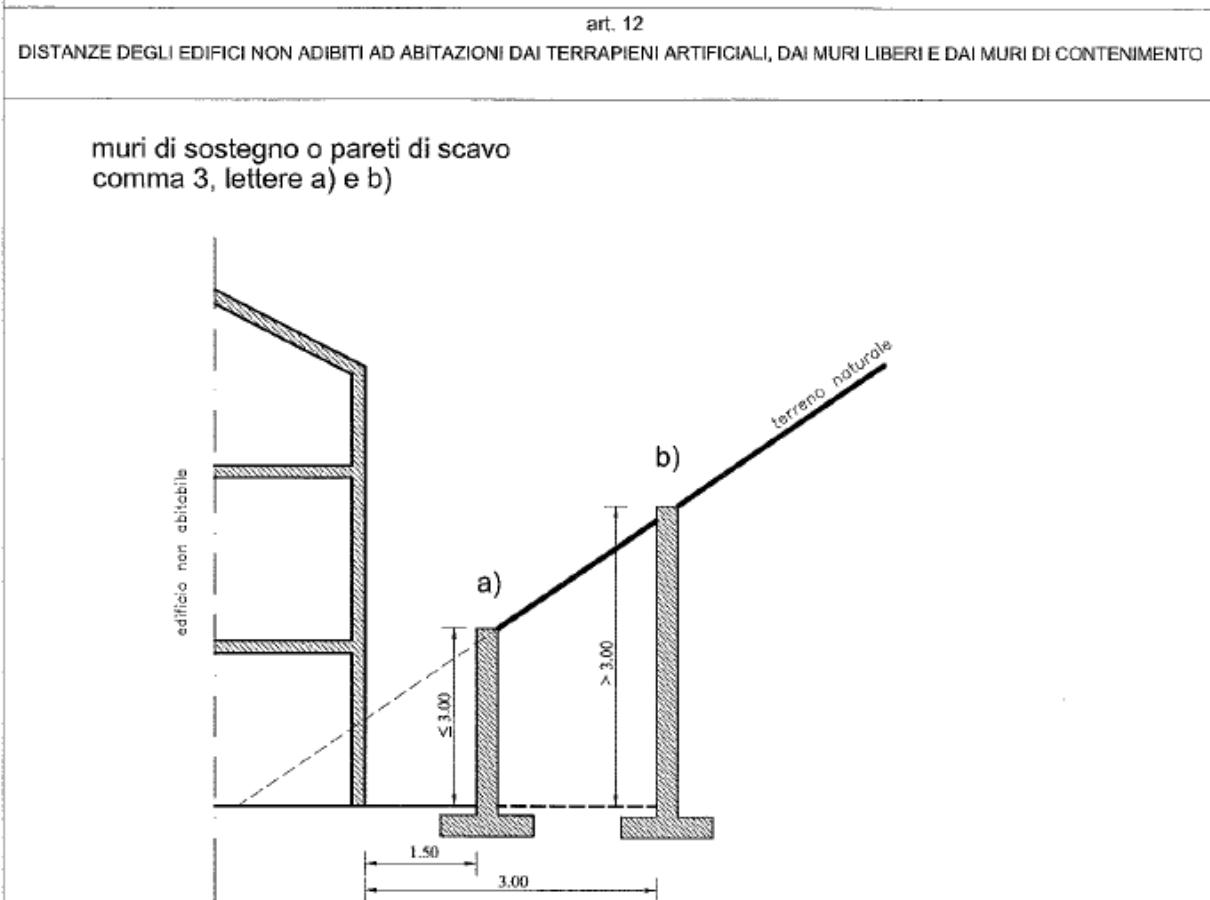
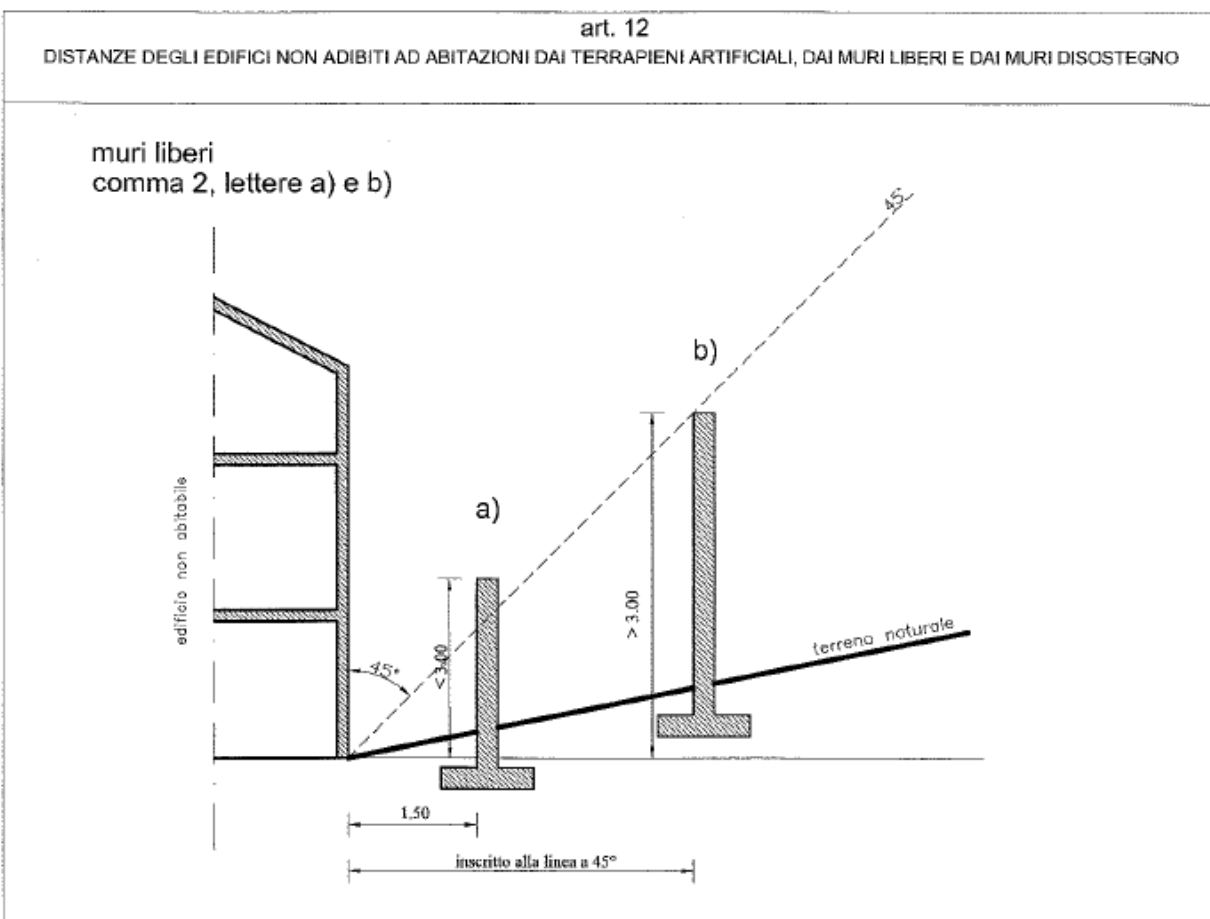
muri di sostegno
 comma 3, lettere a) b) e c)



art. 11
 DISTANZE DELLE ABITAZIONI DAI TERRAPIENI ARTIFICIALI, DAI MURI LIBERI E DAI MURI DI SOSTEGNO

intercapedini
 comma 4





ALLEGATO 2 - TABELLE

SOMMARIO.

Deliberazione G.P. 2023 del 3 settembre 2010.

Tabella

	Allegato 1 - Definizione dei metodi di misurazione degli elementi geometrici delle costruzioni.
1	Art. 2, comma 1, lettera f) - Piano di spiccato
1	Art. 2, comma 2, lettera a) - Altezza dell'edificio
2	Art. 2, comma 1, lettera g) - Sedime
2	Art. 2, comma 2, lettera f) - Superficie coperta

	Allegato 2 - Disposizioni provinciali in materia di distanze.
2	Art. 2, comma 4 - Sedime
3	Art. 2, comma 1 - Sopraelevazione in aderenza
4	Art. 5, comma 1, lett. a) - Distanze tra edifici
4	Art. 5, comma 2 - Distanze tra edifici non antistanti
5	Art. 2, comma 2 - Aggetti
6	Art. 2, comma 3 - Miglioramento prestazioni energetiche
7	Art. 3, comma 3, lett. a) - Ricostruzione fuori sedime nelle Zone A (centro storico)
7	Art. 3, comma 3, lett. c) - Sopraelevazione sul sedime nelle Zone A e B
8	Art. 5, comma 1, lett. b) - Sopraelevazione sul sedime di edifici antistanti
8	Art. 8, comma 2, lett. a) e lett. b) - Sopraelevazione sul sedime di edifici antistanti
9	Art. 8, comma 2, lett. c) - Sopraelevazione sul sedime di edifici non antistanti senza penalizzazione
10	Art. 8, comma 2, lett. c) - Sopraelevazione sul sedime di edifici non antistanti con penalizzazione

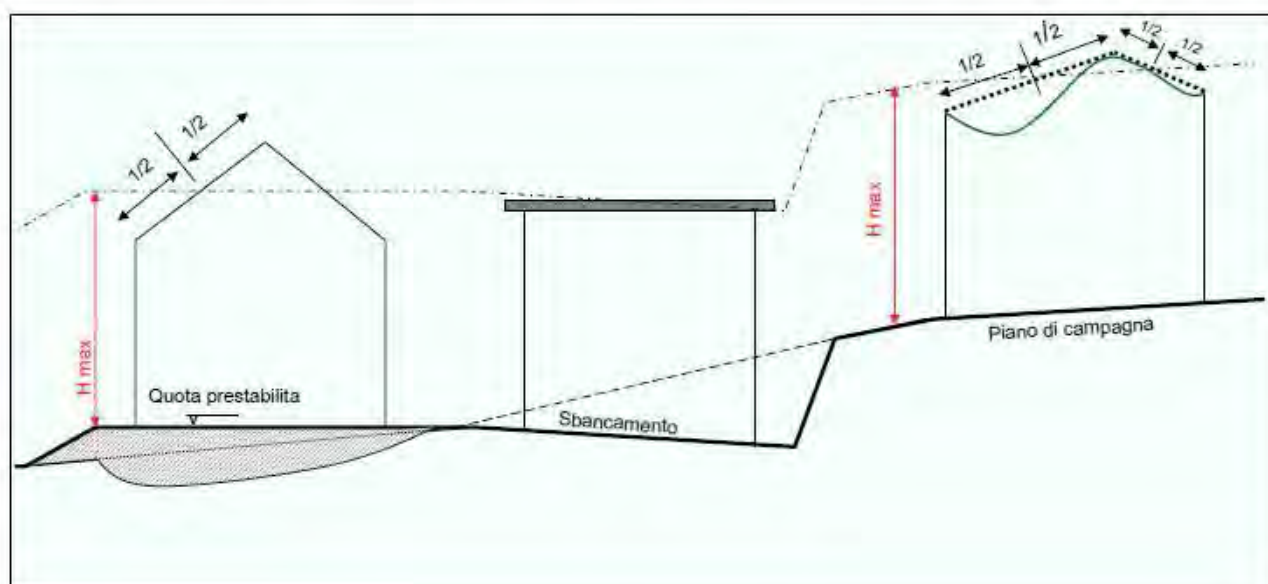
TABELLA 1

Deliberazione G.P. 2023 del 3 settembre 2010.

Allegato 1 Definizione dei metodi di misurazione degli elementi geometrici delle costruzioni.

Art. 2, comma 1, lettera f) - Piano di spiccato;

Art. 2, comma 2, lettera a) - Altezza dell'edificio.



Deliberazione G.P. 2023 del 3 settembre 2010.

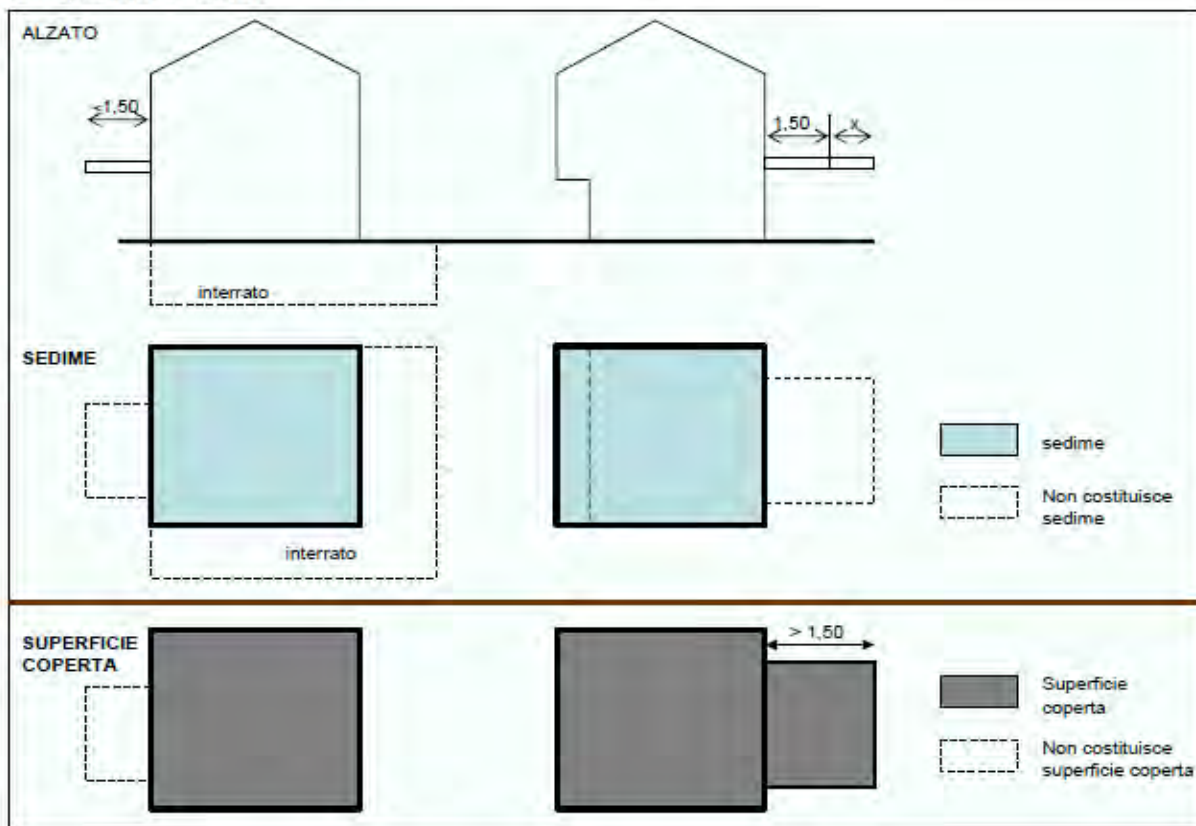
TABELLA 2

Allegato 1 Definizione dei metodi di misurazione degli elementi geometrici delle costruzioni.

Art. 2, comma 1, lettera g) - Sedime; comma 2, lettera f) - Superficie coperta

Allegato 2 Disposizioni provinciali in materia di distanze.

Art. 2, comma 4 - Sedime



Deliberazione G.P. 2023 del 3 settembre 2010.

TABELLA 3

Allegato 2 Disposizioni provinciali in materia di distanze.

Art. 2, comma 1 e Art. 8, comma 1 - Sopraelevazione in aderenza;

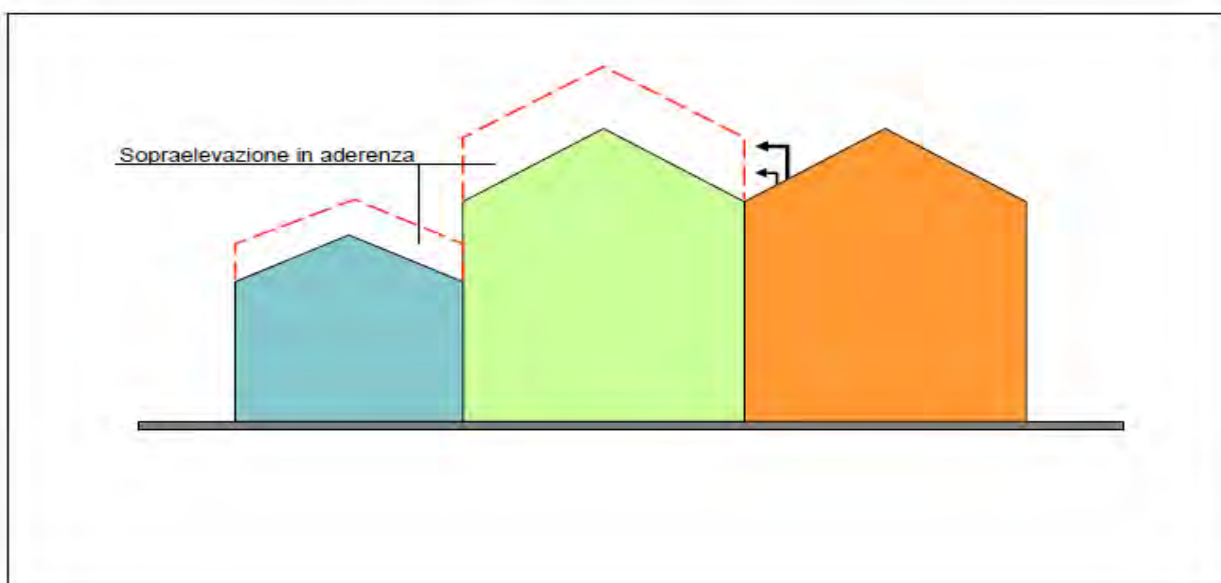


TABELLA 4

Deliberazione G.P. 2023 del 3 settembre 2010.

Allegato 2 Disposizioni provinciali in materia di distanze.

Art. 5, comma 1, lett. a) e comma 2 - Distanze tra edifici

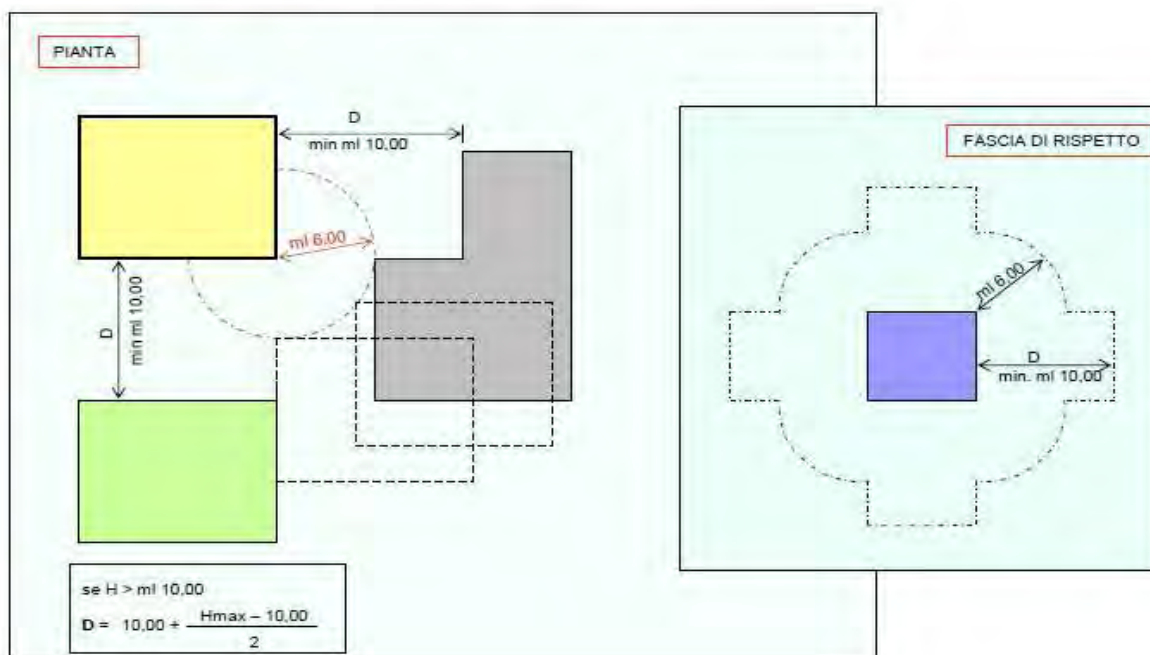
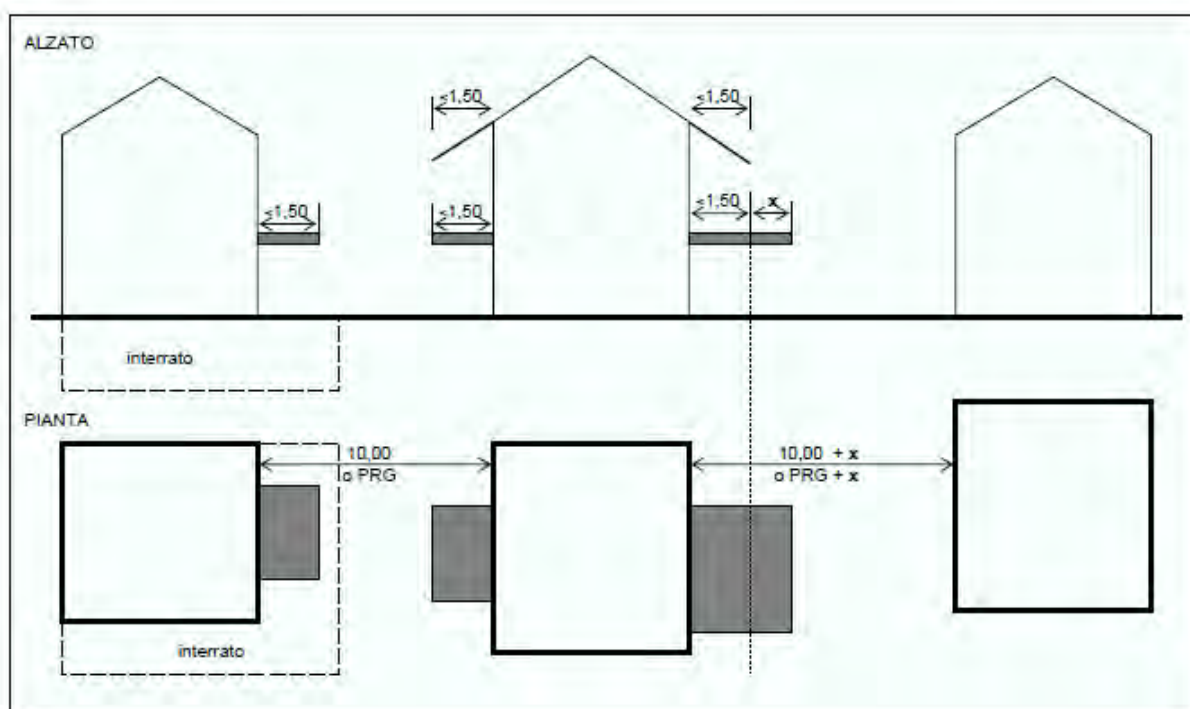


TABELLA 5

Deliberazione G.P. 2023 del 3 settembre 2010.

Allegato 2 Disposizioni provinciali in materia di distanze.

Art. 2, comma 2 - Aggetti

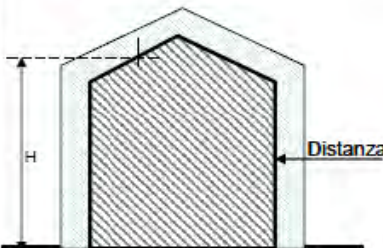
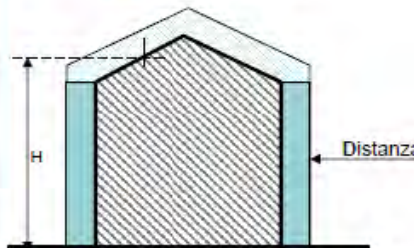
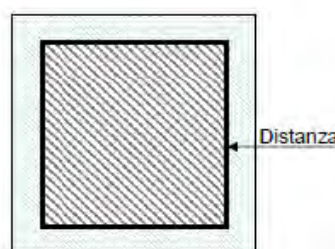
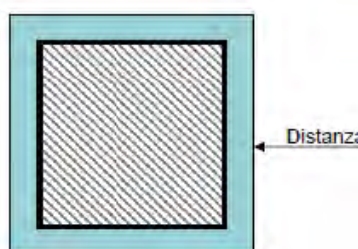




Deliberazione G.P. 2023 del 3 settembre 2010.

TABELLA 6

Allegato 2 Disposizioni provinciali in materia di distanze.

Art. 2, comma 3 - Miglioramento prestazioni energetiche

1 EDIFICI ESISTENTI	2 EDIFICI NUOVI	1 EDIFICI ESISTENTI
		<p>Eventuali opere volte a favorire il risparmio energetico NON sono computate né ai fini delle distanze né delle altezze.</p>
		<p>Eventuali opere volte a favorire il risparmio energetico sono computate solo ai fini delle distanze e non delle altezze.</p>
		<p>  Isolazione computata  Isolazione non computata </p>

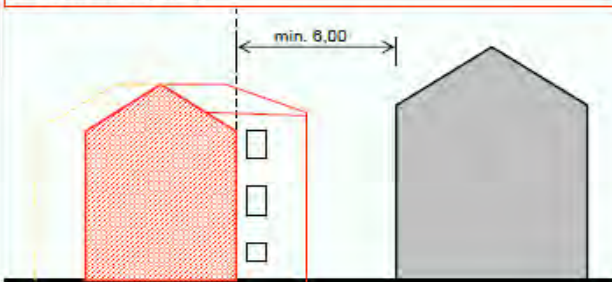
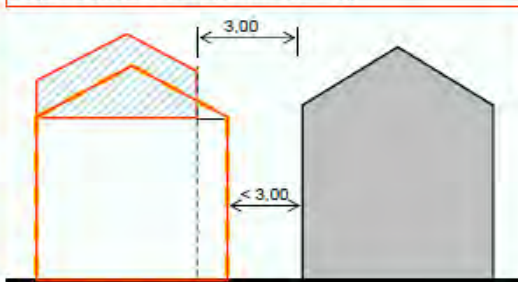
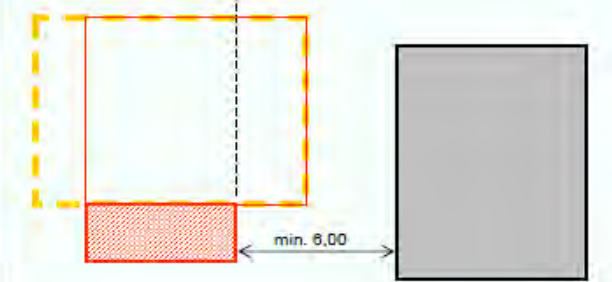
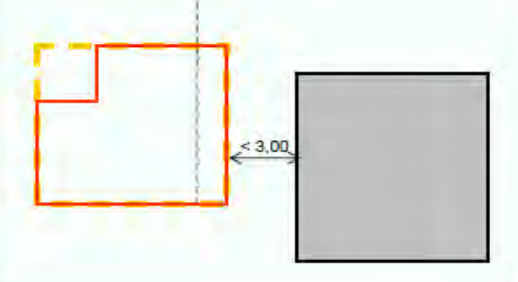
Deliberazione G.P. 2023 del 3 settembre 2010.

TABELLA 7

Allegato 2 Disposizioni provinciali in materia di distanze.

Art. 3, comma 3, lett. a) - Ricostruzione fuori sedime nelle Zone A (centro storico) e

Art. 3, comma 3, lett. c) - Sopraelevazione sul sedime nelle Zone A e B

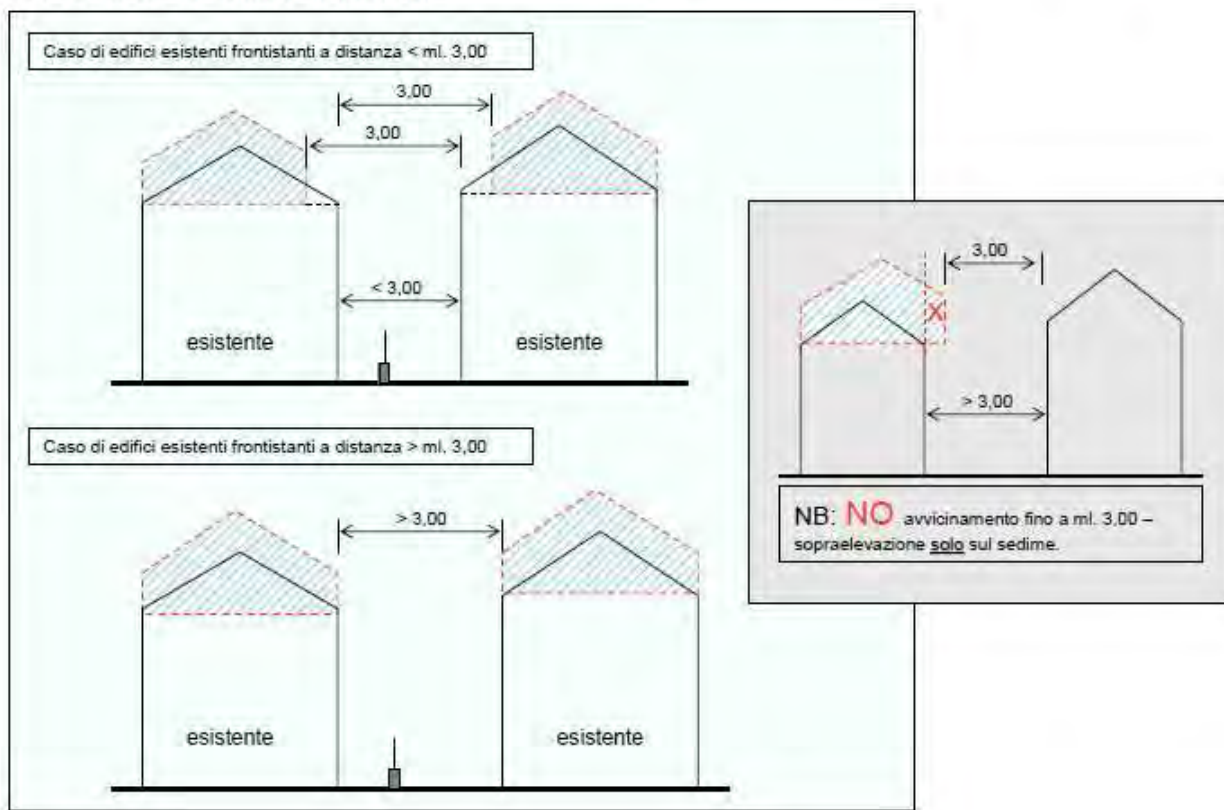
Zone A - Ricostruzione fuori dal sedime originario. – Art. 3, comma 3, lett. a)	Zone A - Ricostruzione nel rispetto del sedime e con sopraelevazione. – Art. 3, comma 3, lett. c)
	
	

Deliberazione G.P. 2023 del 3 settembre 2010.

TABELLA 8

Allegato 2 Disposizioni provinciali in materia di distanze.

Art. 5, comma 1, lett. b) e Art. 8, comma 2, lett. a) e lett. b) - Sopraelevazione sul sedime di edifici antistanti



Deliberazione G.P. 2023 del 3 settembre 2010.

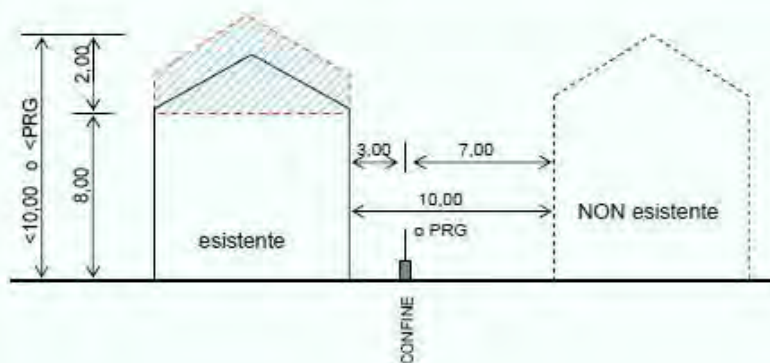
TABELLA 9

Allegato 2 Disposizioni provinciali in materia di distanze.

Art. 8, comma 2, lett. c) - Sopraelevazione sul sedime di edifici non antistanti (ad altri) senza penalizzazione

PER LA SOPRAELEVAZIONE **NON** E' RICHiesto IL CONSENSO DEL PROPRIETARIO FINITIMO

Caso in cui la sopraelevazione determina un'altezza inferiore a ml. 10,00 o inferiore a quella prescritta dal PRG. L'eventuale edificazione sul fondo finitimo non viene penalizzata.



Deliberazione G.P. 2023 del 3 settembre 2010.

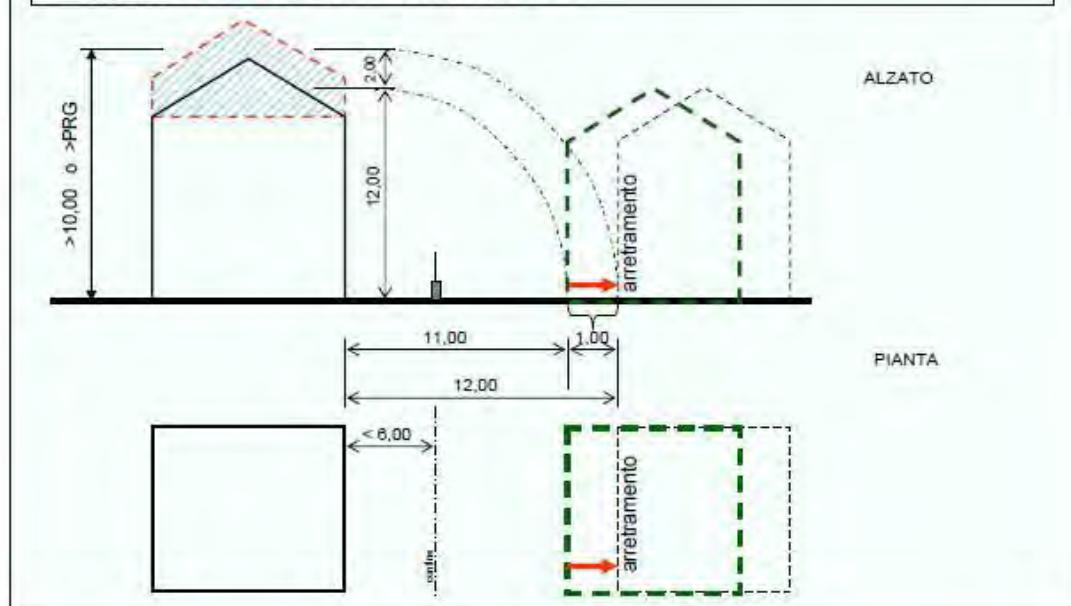
TABELLA 10

Allegato 2 Disposizioni provinciali in materia di distanze.

Art. 8, comma 1, Inapplicabilità dell'art. 8, comma 2, lett. c) - Sopraelevazione sul sedime di edifici non antistanti (ad altri) con penalizzazione

PER LA SOPRAELEVAZIONE E' RICHiesto IL CONSENSO DEL PROPRIETARIO FINITIMO

ESEMPIO: caso in cui la sopraelevazione determina un'altezza maggiore di ml. 10,00 o maggiore di quella prevista dal PRG. La maggiore altezza determina una penalizzazione sul fondo finitimo.



ALLEGATO 3

**BENI ARCHITETTONICI RICADENTI NEL COMUNE DI VALLELAGHI
DICHARATI DI INTERESSE CULTURALE AI SENSI DEL DECRETO
LEGISLATIVO 22/01/2004, N.42**

E

**BENI ARCHITETTONICI RICADENTI NEL COMUNE DI VALLELAGHI
SOTTOPOSTI ALLE DISPOSIZIONI DELL'ART.12 DEL DECRETO LEGISLATIVO
22/01/2004, N.42
(EX ART. 5 RICONOSCIUTI DI INTERESSE)**



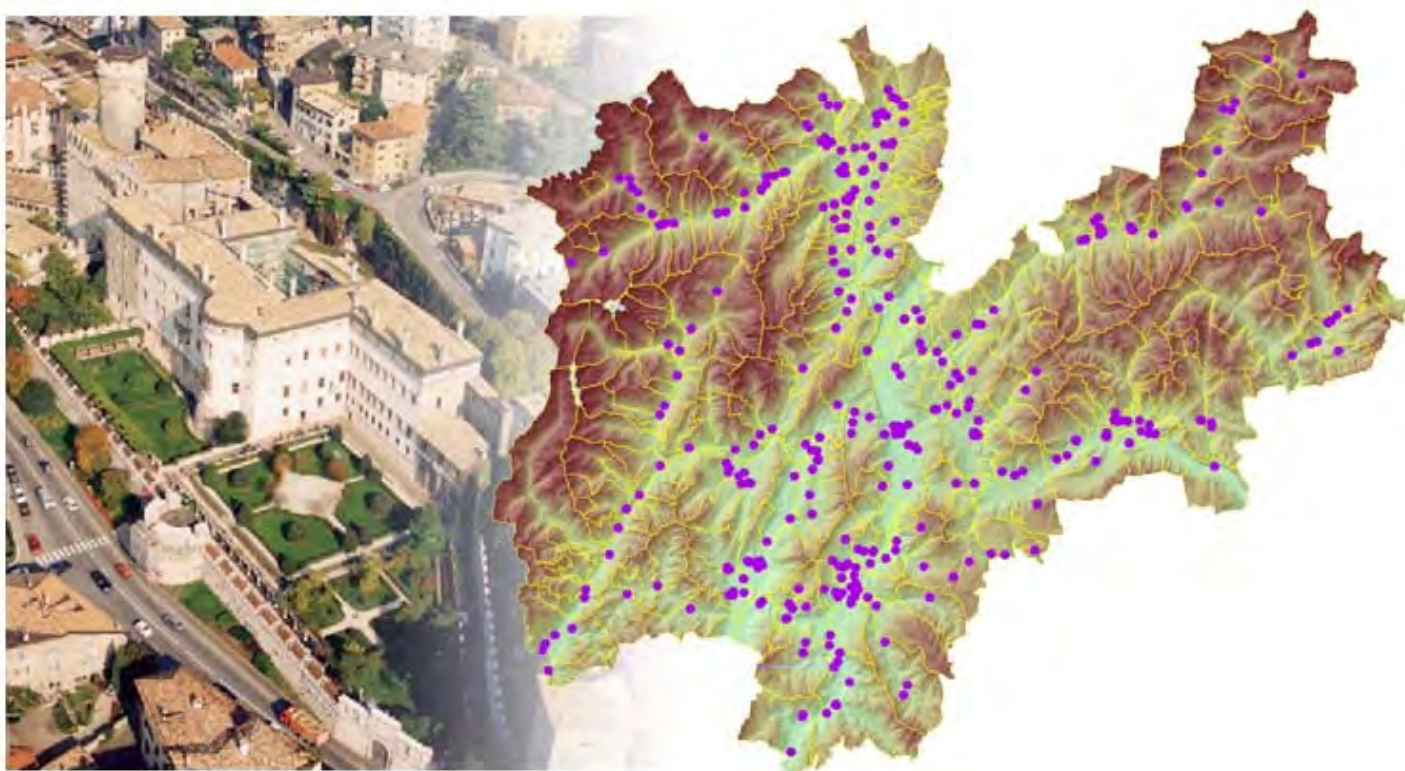
Provincia Autonoma di Trento

Soprintendenza per i Beni culturali

CENTRO DI CATALOGAZIONE ARCHITETTONICA

***Beni Architettonici dichiarati di interesse culturale
ai sensi del Decreto Legislativo 22/01/2004, n. 42.***

Siti nel Comune di PADERGNONE



marzo 2018

ELENCO BENI MONUMENTALI E ARCHITETTONICI

PROVINCIA AUTONOMA DI TRENTO

Soprintendenza per i Beni culturali


CENTRO DI CATALOGAZIONE ARCHITETTONICA

N. 1
Codice 132.0001
Provincia TRENTO
Comprensorio C.5 VALLE DELL'ADIGE
Comune PADERGNONE
Frazione
Località
Via VIA NAZIONALE
Tipologia CHIESA
Denominazione CHIESA SS. FILIPPO E GIACOMO
Uso Attuale CHIESA
Proprietà ECCLESIASTICA
Tipo Tutela DICHIARATO DI INTERESSE (D.Lgs. 42 /2004)
Zona di rispetto ☐
Data ultimo aggiornamento 27/10/2009

Scheda Sospesa ☐Elenco Particelle

Tipo	Numero	Comune Catastale	Proprietà	Tipo Provvedimento	Descrizione del Provvedimento
P.ED.	60	PADERGNONE	ECCLESIAST	17-NOTIFICA CON D.DIR.	DETERMINAZIONE DIRIGENTE N. 1043 DD. 26.10.09

N. 2
Codice 132.0006
Provincia TRENTO
Comprensorio C.5 VALLE DELL'ADIGE
Comune PADERGNONE
Frazione
Località
Via VIA NAZIONALE
Tipologia CIMITERO
Denominazione CIMITERO (PARTE) E CAPPELLA MORTUARIA DI PADERGNONE
Uso Attuale CIMITERO
Proprietà PUBBLICA
Tipo Tutela DICHIARATO DI INTERESSE (D.Lgs. 42 /2004)
Zona di rispetto ☐
Data ultimo aggiornamento 04/12/2014

Scheda Sospesa ☐Elenco Particelle

Tipo	Numero	Comune Catastale	Proprietà	Tipo Provvedimento	Descrizione del Provvedimento
P.ED.	134	PADERGNONE	PUBBLICA	17-NOTIFICA CON D.DIR.	VINCOLATO IN PARTE CON DETERMINAZIONE DEL DIRIGENTE N. 1140, DD. 12.12.2005

ELENCO BENI MONUMENTALI E ARCHITETTONICI

PROVINCIA AUTONOMA DI TRENTO

Soprintendenza per i Beni culturali

CENTRO DI CATALOGAZIONE ARCHITETTONICA

N. 3
Codice 132.0011 *Scheda Sospesa* ☐
Provincia TRENTO
Comprensorio C.5 VALLE DELL'ADIGE
Comune PADERGNONE
Frazione
Località
Via
Tipologia MONUMENTO
Denominazione MONUMENTO IN MEMORIA DEI VENTUNO FUCILATI DEL 1848 SU PARTE P.F. 280 C.C. PADERGNONE
Uso Attuale
Proprietà PRIVATA
Tipo Tutela DICHIARATO DI INTERESSE (D.Lgs. 42 /2004)
Zona di rispetto ☐
Data ultimo aggiornamento 07/10/2011

**Elenco Particelle**

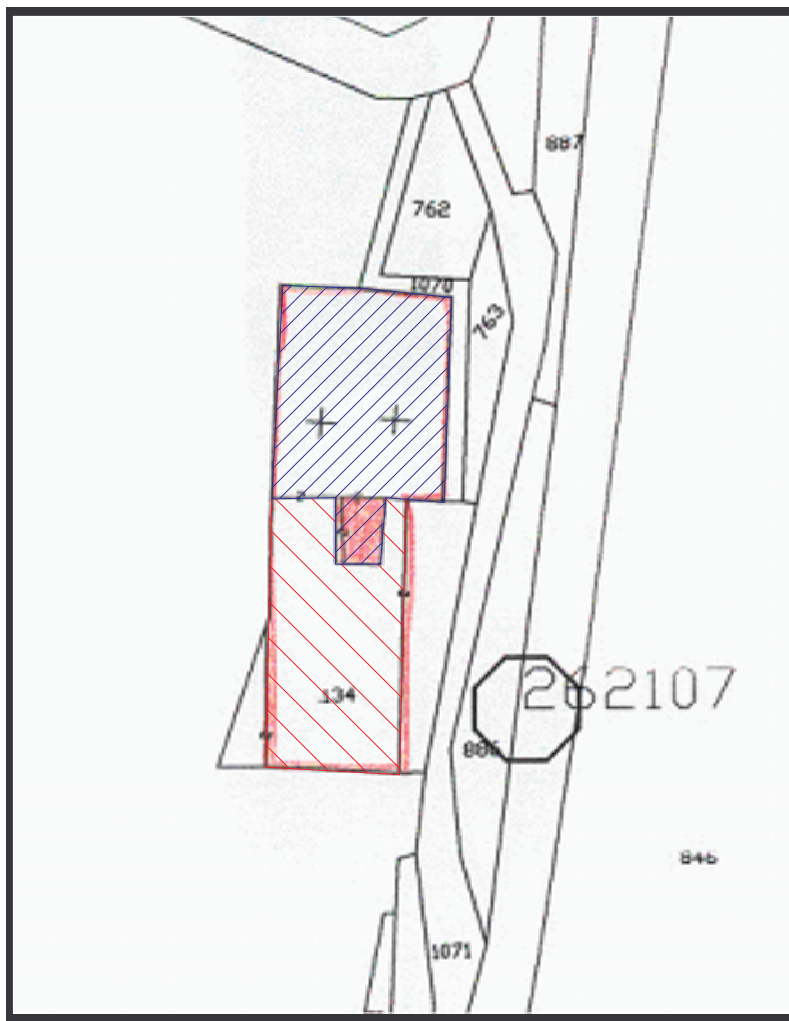
Tipo	Numero	Comune Catastale	Proprietà	Tipo Provvedimento	Descrizione del Provvedimento
P.F.	280	PADERGNONE	PRIVATA	17-NOTIFICA CON D.DIR.	VINCOLATA IN PARTE CON DETERMINAZIONE DIRIGENTE N. 800 DD. 05.10.2011

N. 4
Codice 132.0013 *Scheda Sospesa* ☐
Provincia TRENTO
Comprensorio C.5 VALLE DELL'ADIGE
Comune PADERGNONE
Frazione
Località
Via
Tipologia EDICOLA
Denominazione EDICOLA VOTIVA "DEL BATI" P.ED. 319 C.C. PADERGNONE
Uso Attuale
Proprietà PUBBLICA
Tipo Tutela DICHIARATO DI INTERESSE (D.Lgs. 42 /2004)
Zona di rispetto ☐
Data ultimo aggiornamento 25/10/2013

**Elenco Particelle**

Tipo	Numero	Comune Catastale	Proprietà	Tipo Provvedimento	Descrizione del Provvedimento
P.ED.	319	PADERGNONE	PUBBLICA	17-NOTIFICA CON D.DIR.	DETERMINAZIONE DIRIGENTE N. 795 DD. 23.10.13

INDIVIDUAZIONE DELL'IMMOBILE SOGGETTO A TUTELA
ai sensi dell'articolo n. 12 del
D. Lgs n. 42 di data 22 gennaio 2004 Codice dei Beni culturali e del Paesaggio



IMMOBILE SOGGETTO A TUTELA
ai sensi dell'articolo n. 10 del D. Lgs n. 42 di data
22 gennaio 2004 Codice dei Beni culturali e del Paesaggio



IMMOBILE ESCLUSO DALLA VALUTAZIONE DI INTERESSE
ai sensi dell'articolo n. 10 del D. Lgs n. 42 di data
22 gennaio 2004 Codice dei Beni culturali e del Paesaggio



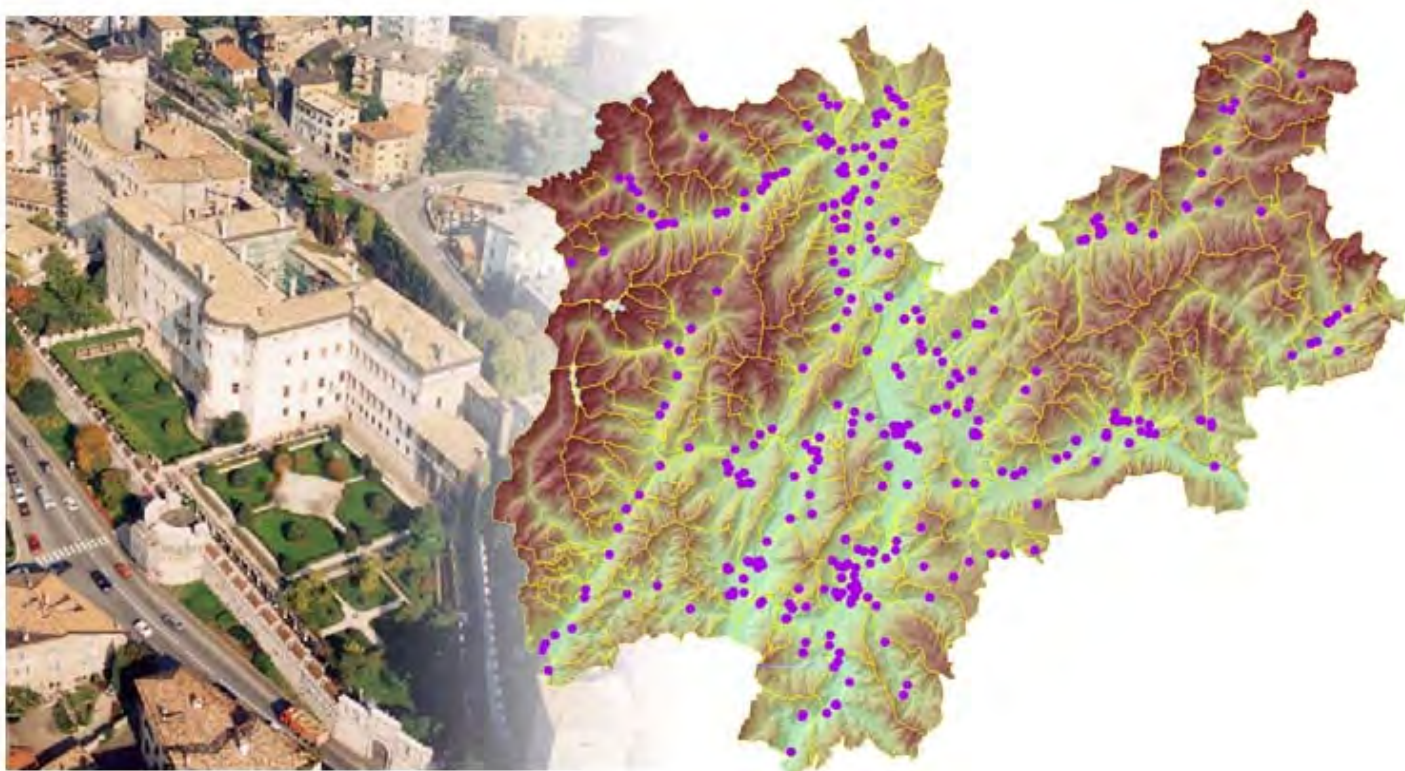
Provincia Autonoma di Trento

Soprintendenza per i Beni culturali

CENTRO DI CATALOGAZIONE ARCHITETTONICA

***Beni Architettonici dichiarati di interesse culturale
ai sensi del Decreto Legislativo 22/01/2004, n. 42.***

Siti nel Comune di TERLAGO



marzo 2018

ELENCO BENI MONUMENTALI E ARCHITETTONICI

PROVINCIA AUTONOMA DI TRENTO

Soprintendenza per i Beni culturali

CENTRO DI CATALOGAZIONE ARCHITETTONICA

N. 1
Codice 192.0001
Provincia TRENTO
Comprensorio C.5 VALLE DELL'ADIGE
Comune TERLAGO
Frazione
Località
Via P.ZZA S. ANDREA, 2
Tipologia VILLA
Denominazione VILLA MAMMING
Uso Attuale ABITAZIONE
Proprietà PRIVATA
Tipo Tutela DIRETTO (D.Lgs. 490; L. 1089 e L. 364)
Zona di rispetto ☐
Data ultimo aggiornamento 14/05/2001

Scheda Sospesa ☐**Elenco Particelle**

Tipo	Numero	Comune Catastale	Proprietà	Tipo Provvedimento	Descrizione del Provvedimento
P.ED.	88	TERLAGO	PRIVATA	02-EX L. 364 R/M/R D.M.	ex L. 364 rinnovato con D.M. 22.06.1949

N. 2
Codice 192.0002
Provincia TRENTO
Comprensorio C.5 VALLE DELL'ADIGE
Comune TERLAGO
Frazione
Località
Via VIA MARCONI, 34
Tipologia CASTELLO
Denominazione CASTELLO DI TERLAGO
Uso Attuale ABITAZIONE
Proprietà PRIVATA
Tipo Tutela DIRETTO (D.Lgs. 490; L. 1089 e L. 364)
Zona di rispetto ☐
Data ultimo aggiornamento 14/05/2001

Scheda Sospesa ☐**Elenco Particelle**

Tipo	Numero	Comune Catastale	Proprietà	Tipo Provvedimento	Descrizione del Provvedimento
P.ED.	52	TERLAGO	PRIVATA	02-EX L. 364 R/M/R D.M.	ex L. 364 rinnovato con D.M. 22.06.1949

ELENCO BENI MONUMENTALI E ARCHITETTONICI

PROVINCIA AUTONOMA DI TRENTO

Soprintendenza per i Beni culturali

CENTRO DI CATALOGAZIONE ARCHITETTONICA

N. 3
Codice 192.0003
Provincia TRENTO
Comprensorio C.5 VALLE DELL'ADIGE
Comune TERLAGO
Frazione
Località
Via
Tipologia CASA
Denominazione CASA P.ED. 122 CC. TERLAGO
Uso Attuale BIBLIOTECA
Proprietà PUBBLICA
Tipo Tutela DIRETTO (D.Lgs. 490; L. 1089 e L. 364)
Zona di rispetto ☐
Data ultimo aggiornamento 14/05/2001

Scheda Sospesa ☐Elenco Particelle

Tipo	Numero	Comune Catastale	Proprietà	Tipo Provvedimento	Descrizione del Provvedimento
P.ED.	122	TERLAGO	PUBBLICA	14-NOTIFICA CON D.P.G.P.	D.P.G.P. n. 158, dd. 07.03.1979

N. 4
Codice 192.0004
Provincia TRENTO
Comprensorio C.5 VALLE DELL'ADIGE
Comune TERLAGO
Frazione COVELO
Località
Via VIA VILLA BASSA
Tipologia PALAZZO
Denominazione PALAZZO SIZZO
Uso Attuale ABITAZIONE
Proprietà PRIVATA
Tipo Tutela DIRETTO (D.Lgs. 490; L. 1089 e L. 364)
Zona di rispetto ☐
Data ultimo aggiornamento 14/05/2001

Scheda Sospesa ☐Elenco Particelle

Tipo	Numero	Comune Catastale	Proprietà	Tipo Provvedimento	Descrizione del Provvedimento
P.ED.	102	COVELO	PRIVATA	09-NOTIFICA CON D.M.	D.M. 20.10.1955
P.F.	29	COVELO	PRIVATA	09-NOTIFICA CON D.M.	D.M. 20.10.1955
P.F.	389	COVELO	PRIVATA	09-NOTIFICA CON D.M.	D.M. 20.10.1955
P.F.	390/2	COVELO	PRIVATA	09-NOTIFICA CON D.M.	D.M. 20.10.1955
P.F.	391/2	COVELO	PRIVATA	09-NOTIFICA CON D.M.	D.M. 20.10.1955

ELENCO BENI MONUMENTALI E ARCHITETTONICI

PROVINCIA AUTONOMA DI TRENTO

Soprintendenza per i Beni culturali

CENTRO DI CATALOGAZIONE ARCHITETTONICA

N. 5
Codice 192.0005
Provincia TRENTO
Comprensorio C.5 VALLE DELL'ADIGE
Comune TERLAGO
Frazione
Località
Via P.ZZA L. DEFANT, 71
Tipologia CASA
Denominazione CASA DEFANT P.ED. 2 CC. TERLAGO
Uso Attuale ABITAZIONE
Proprietà PUBBLICA
Tipo Tutela DIRETTO (D.Lgs. 490; L. 1089 e L. 364)
Zona di rispetto ☐
Data ultimo aggiornamento 20/04/2006

Scheda Sospesa ☐Elenco Particelle

Tipo	Numero	Comune Catastale	Proprietà	Tipo Provvedimento	Descrizione del Provvedimento
P.ED.	2	TERLAGO	PUBBLICA	01-NOTIFICA L. 364	n. 2119, dd. 31.03.1932

N. 6
Codice 192.0006
Provincia TRENTO
Comprensorio C.5 VALLE DELL'ADIGE
Comune TERLAGO
Frazione
Località
Via
Tipologia CAPPELLA
Denominazione CAPPELLA DI S. FILIPPO NERI
Uso Attuale CULTO
Proprietà PRIVATA
Tipo Tutela DIRETTO (D.Lgs. 490; L. 1089 e L. 364)
Zona di rispetto ☐
Data ultimo aggiornamento 14/05/2001

Scheda Sospesa ☐Elenco Particelle

Tipo	Numero	Comune Catastale	Proprietà	Tipo Provvedimento	Descrizione del Provvedimento
P.ED.	107	TERLAGO	PRIVATA	02-EX L. 364 R/M/R D.M.	ex L. 364 rinnovato con D.M. 22.06.1949

ELENCO BENI MONUMENTALI E ARCHITETTONICI

PROVINCIA AUTONOMA DI TRENTO

Soprintendenza per i Beni culturali

CENTRO DI CATALOGAZIONE ARCHITETTONICA

N. 7
Codice 192.0007
Provincia TRENTO
Comprensorio C.5 VALLE DELL'ADIGE
Comune TERLAGO
Frazione MONTE TERLAGO
Località
Via
Tipologia CAPPELLA
Denominazione CAPPELLA DELL'ASSUNZIONE
Uso Attuale CULTO
Proprietà PRIVATA
Tipo Tutela DIRETTO (D.Lgs. 490; L. 1089 e L. 364)
Zona di rispetto ☐
Data ultimo aggiornamento 14/05/2001

Scheda Sospesa ☐**Elenco Particelle**

Tipo	Numero	Comune Catastale	Proprietà	Tipo Provvedimento	Descrizione del Provvedimento
P.ED.	187/2	TERLAGO	PRIVATA	02-EX L. 364 R/M/R D.M.	ex L. 364 rinnovato con D.M. 22.06.1949

N. 8
Codice 192.0008
Provincia TRENTO
Comprensorio C.5 VALLE DELL'ADIGE
Comune TERLAGO
Frazione
Località
Via P.ZZA S. ANDREA
Tipologia CHIESA
Denominazione CHIESA DI S. ANDREA APOSTOLO
Uso Attuale CHIESA
Proprietà ECCLESIASTICA
Tipo Tutela DICHIARATO DI INTERESSE (D.Lgs. 42 /2004)
Zona di rispetto ☐
Data ultimo aggiornamento 07/05/2007

Scheda Sospesa ☐**Elenco Particelle**

Tipo	Numero	Comune Catastale	Proprietà	Tipo Provvedimento	Descrizione del Provvedimento
P.ED.	1	TERLAGO	ECCLESIAST	04-EX L. 364 R/M/R D.DIR.	DETERMINAZIONE DIRIGENTE N. 298 DD. 23.04.07

ELENCO BENI MONUMENTALI E ARCHITETTONICI

PROVINCIA AUTONOMA DI TRENTO

Soprintendenza per i Beni culturali

CENTRO DI CATALOGAZIONE ARCHITETTONICA

N. 9
Codice 192.0009 *Scheda Sospesa* ☐
Provincia TRENTO
Comprensorio C.5 VALLE DELL'ADIGE
Comune TERLAGO
Frazione
Località PERLEZANA
Via
Tipologia CHIESA
Denominazione CHIESA DI S. PANTALEONE MARTIRE P.ED. 153 C.C. TERLAGO
Uso Attuale CHIESA
Proprietà PUBBLICA
Tipo Tutela DICHIARATO DI INTERESSE (D.Lgs. 42 /2004)
Zona di rispetto ☐
Data ultimo aggiornamento 21/11/2012

**Elenco Particelle**

Tipo	Numero	Comune Catastale	Proprietà	Tipo Provvedimento	Descrizione del Provvedimento
P.ED.	153	TERLAGO	PUBBLICA	04-EX L. 364 R/M/R D.DIR.	DETERMINAZIONE DIRIGENTE N. 792 DD. 5.11.12

N. 10
Codice 192.0010 *Scheda Sospesa* ☐
Provincia TRENTO
Comprensorio C.5 VALLE DELL'ADIGE
Comune TERLAGO
Frazione
Località
Via
Tipologia EDICOLA
Denominazione EDICOLA DELLE QUATTRO FACCE (SU PARTE DELLA P.F. 238/2 CC. TERLAGO)
Uso Attuale CULTO
Proprietà PUBBLICA
Tipo Tutela DICHIARATO DI INTERESSE (D.Lgs. 42 /2004)
Zona di rispetto ☐
Data ultimo aggiornamento 17/01/2012

**Elenco Particelle**

Tipo	Numero	Comune Catastale	Proprietà	Tipo Provvedimento	Descrizione del Provvedimento
P.F.	238/2	TERLAGO	PUBBLICA	17-NOTIFICA CON D.DIR.	VINCOLATA IN PARTE CON DETERMINAZIONE DEL DIRIGENTE N. 409, DD. 12.05.2010

ELENCO BENI MONUMENTALI E ARCHITETTONICI

PROVINCIA AUTONOMA DI TRENTO

Soprintendenza per i Beni culturali

CENTRO DI CATALOGAZIONE ARCHITETTONICA

N. 11
Codice 192.0011
Provincia TRENTO
Comprensorio C.5 VALLE DELL'ADIGE
Comune TERLAGO
Frazione
Località
Via
Tipologia ALTRO
Denominazione TAVOLO DELLA REGOLA
Uso Attuale
Proprietà PUBBLICA
Tipo Tutela DIRETTO (D.Lgs. 490; L. 1089 e L. 364)
Zona di rispetto ☐
Data ultimo aggiornamento 12/01/2012

Scheda Sospesa ☐Elenco Particelle

Tipo	Numero	Comune Catastale	Proprietà	Tipo Provvedimento	Descrizione del Provvedimento
P.F.	2818/1	TERLAGO	PUBBLICA	01-NOTIFICA L. 364	n. 2121, dd. 31.03.1932

N. 12
Codice 192.0012
Provincia TRENTO
Comprensorio C.5 VALLE DELL'ADIGE
Comune TERLAGO
Frazione
Località
Via
Tipologia CASA
Denominazione CASA CESARINI SFORZA
Uso Attuale ABITAZIONE
Proprietà MISTA
Tipo Tutela DIRETTO (D.Lgs. 490; L. 1089 e L. 364)
Zona di rispetto ☒
Data ultimo aggiornamento 14/05/2001

Scheda Sospesa ☐Elenco Particelle

Tipo	Numero	Comune Catastale	Proprietà	Tipo Provvedimento	Descrizione del Provvedimento
P.ED.	31	TERLAGO	PRIVATA	14-NOTIFICA CON D.P.G.P.	D.P.G.P. n. 117, dd. 20.10.1997 e D.P.G.P. n. 25, dd. 10.02.1998
P.F.	3039	TERLAGO	PUBBLICA	14-NOTIFICA CON D.P.G.P.	D.P.G.P. n. 117, dd. 20.10.1997 e D.P.G.P. n. 25, dd. 10.02.1998

ELENCO BENI MONUMENTALI E ARCHITETTONICI

PROVINCIA AUTONOMA DI TRENTO

Soprintendenza per i Beni culturali

CENTRO DI CATALOGAZIONE ARCHITETTONICA

N. 13
Codice 192.0022 *Scheda Sospesa* ☐
Provincia TRENTO
Comprensorio C.5 VALLE DELL'ADIGE
Comune TERLAGO
Frazione COVELO
Località
Via
Tipologia CHIESA
Denominazione CHIESA PARROCCHIALE DI S. GIACOMO MAGGIORE E APOSTOLO E SAGRATO
Uso Attuale CHIESA
Proprietà ECCLESIASTICA
Tipo Tutela DICHIARATO DI INTERESSE (D.Lgs. 42 /2004)
Zona di rispetto ☐
Data ultimo aggiornamento 01/08/2007

**Elenco Particelle**

Tipo	Numero	Comune Catastale	Proprietà	Tipo Provvedimento	Descrizione del Provvedimento
P.ED.	1	COVELO	PUBBLICA	17-NOTIFICA CON D.DIR.	DETERMINAZIONE DIRIGENTE N. 601 DD. 23.07.07
P.F.	1	COVELO	PUBBLICA	17-NOTIFICA CON D.DIR.	DETERMINAZIONE DIRIGENTE N. 601 DD. 23.07.07

N. 14
Codice 192.0026 *Scheda Sospesa* ☐
Provincia TRENTO
Comprensorio C.5 VALLE DELL'ADIGE
Comune TERLAGO
Frazione MONTE TERLAGO
Località
Via
Tipologia CHIESA
Denominazione CHIESA PARROCCHIALE DEI SS. ANGELI CUSTODI PARTE DELLA P.ED. 214 C.C. TERLAGO
Uso Attuale CHIESA
Proprietà ECCLESIASTICA
Tipo Tutela DICHIARATO DI INTERESSE (D.Lgs. 42 /2004)
Zona di rispetto ☐
Data ultimo aggiornamento 25/11/2010

**Elenco Particelle**

Tipo	Numero	Comune Catastale	Proprietà	Tipo Provvedimento	Descrizione del Provvedimento
P.ED.	214	TERLAGO	ECCLESIAST	17-NOTIFICA CON D.DIR.	DETERMINAZIONE DIRIGENTE N. 972 DD. 15.11.2010

ELENCO BENI MONUMENTALI E ARCHITETTONICI

PROVINCIA AUTONOMA DI TRENTO

Soprintendenza per i Beni culturali

CENTRO DI CATALOGAZIONE ARCHITETTONICA

N. 15
Codice 192.0033
Provincia TRENTO
Comprensorio C.5 VALLE DELL'ADIGE
Comune TERLAGO
Frazione
Località
Via
Tipologia MURA
Denominazione MURO DI CINTA INGLOBANTE L'EDICOLA DELLA MADONNA SENTIERO
Uso Attuale
Proprietà PUBBLICA
Tipo Tutela DICHIARATO DI INTERESSE (D.Lgs. 42 /2004)
Zona di rispetto ☐
Data ultimo aggiornamento 18/03/2015

Scheda Sospesa ☒



Elenco Particelle

Tipo	Numero	Comune Catastale	Proprietà	Tipo Provvedimento	Descrizione del Provvedimento
P.F.	2899	TERLAGO	PUBBLICA	17-NOTIFICA CON D.DIR.	DETERMINAZIONE DIRIGENTE N. 357 DD. 28.5.12

C.2. Estratto catastale : scala 1:1.000



● Parte della p.f. 238/2, C.C. Terlago, corrispondente al sedime dell'edicola sacra, SOGGETTA all'art. 12 del D. Lgs 42/2004, Codice dei Beni Culturali e del Paesaggio

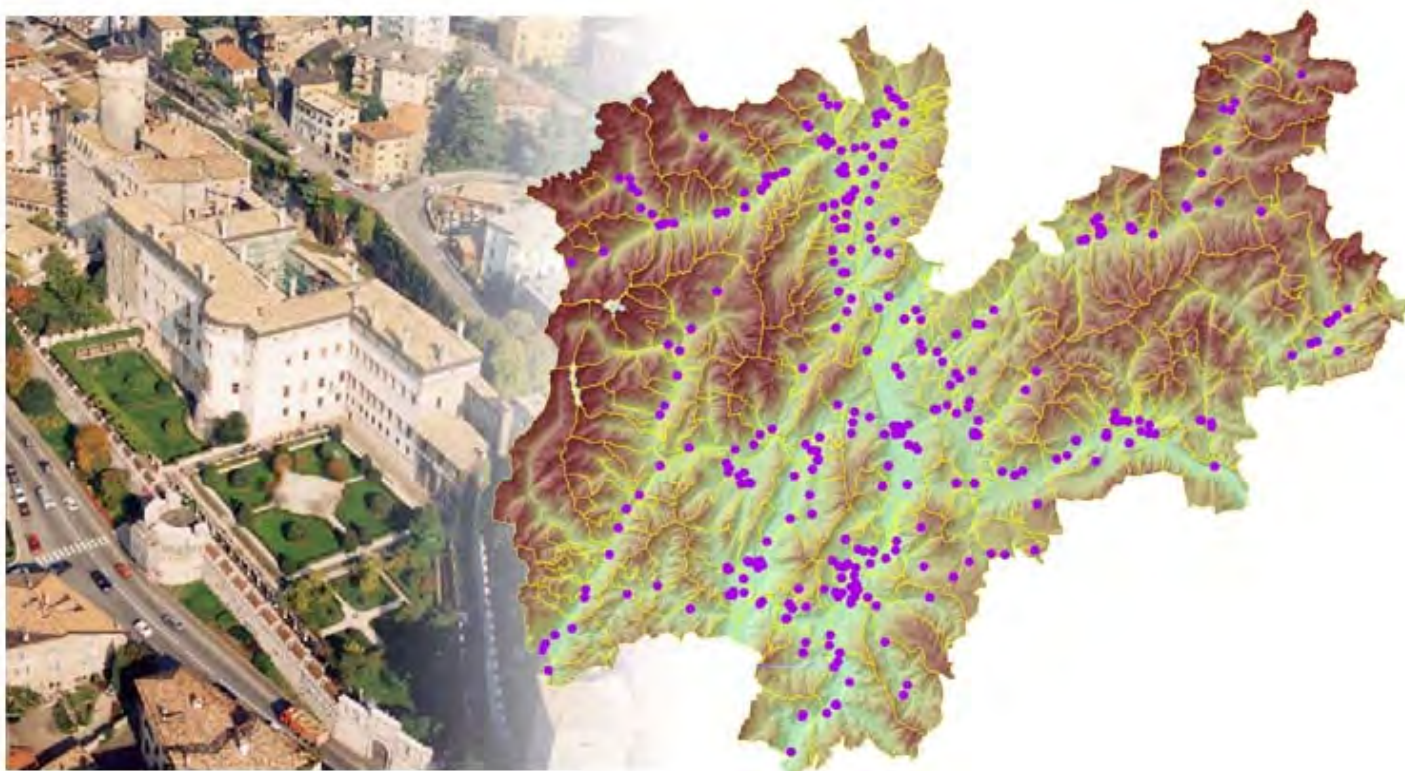


Provincia Autonoma di Trento

Soprintendenza per i Beni culturali

CENTRO DI CATALOGAZIONE ARCHITETTONICA

***Aree, Immobili, Manufatti sottoposti a Tutela Indiretta
ai sensi dell'art. 45 del Decreto Legislativo 22/01/2004, n. 42.
Siti nel Comune di TERLAGO***



marzo 2018

ELENCO BENI MONUMENTALI E ARCHITETTONICI

PROVINCIA AUTONOMA DI TRENTO

Soprintendenza per i Beni culturali

CENTRO DI CATALOGAZIONE ARCHITETTONICA

N. 1
Codice 192.0013
Provincia TRENTO
Comprensorio C.5 VALLE DELL'ADIGE
Comune TERLAGO
Frazione
Località
Via
Tipologia ZONA DI RISPETTO
Denominazione ZONA DI RISPETTO DI CASA CESARINI SFORZA (192.0012)
Uso Attuale
Proprietà
Tipo Tutela INDIRETTO (art. 45 D.Lgs. 42 e prec. art. 49 D.Lgs. 490; art. 21 L. 1089)
Zona di rispetto ☐
Data ultimo aggiornamento 05/06/2006

Scheda Sospesa ☐**Elenco Particelle**

Tipo	Numero	Comune Catastale	Proprietà	Tipo Provvedimento	Descrizione del Provvedimento
P.F.	3038/4	TERLAGO	PRIVATA	14-NOTIFICA CON D.P.G.P.	Vincolata in parte con D.P.G.P. n. 116, dd. 20.10.1997
P.F.	3040	TERLAGO	PRIVATA	14-NOTIFICA CON D.P.G.P.	Vincolata in parte con D.P.G.P. n. 116, dd. 20.10.1997
P.ED.	33	TERLAGO	PRIVATA	14-NOTIFICA CON D.P.G.P.	D.P.G.P. n. 118, dd. 20.10.1997
P.F.	9	TERLAGO	PRIVATA	14-NOTIFICA CON D.P.G.P.	D.P.G.P. n. 118, dd. 20.10.1997
P.F.	59	TERLAGO	PRIVATA	14-NOTIFICA CON D.P.G.P.	D.P.G.P. n. 118, dd. 20.10.1997
P.F.	60	TERLAGO	PRIVATA	14-NOTIFICA CON D.P.G.P.	D.P.G.P. n. 118, dd. 20.10.1997
P.F.	61	TERLAGO	PRIVATA	14-NOTIFICA CON D.P.G.P.	D.P.G.P. n. 118, dd. 20.10.1997
P.F.	62	TERLAGO	PRIVATA	14-NOTIFICA CON D.P.G.P.	D.P.G.P. n. 118, dd. 20.10.1997
P.F.	8	TERLAGO	PRIVATA	14-NOTIFICA CON D.P.G.P.	Vincolata in parte con D.P.G.P. n. 118, dd. 20.10.1997
P.F.	10	TERLAGO	PRIVATA	14-NOTIFICA CON D.P.G.P.	Vincolata in parte con D.P.G.P. n. 118, dd. 20.10.1997
P.F.	11	TERLAGO	PRIVATA	14-NOTIFICA CON D.P.G.P.	Vincolata in parte con D.P.G.P. n. 118, dd. 20.10.1997
P.F.	12/1	TERLAGO	PRIVATA	14-NOTIFICA CON D.P.G.P.	Vincolata in parte con D.P.G.P. n. 118, dd. 20.10.1997



Provincia Autonoma di Trento

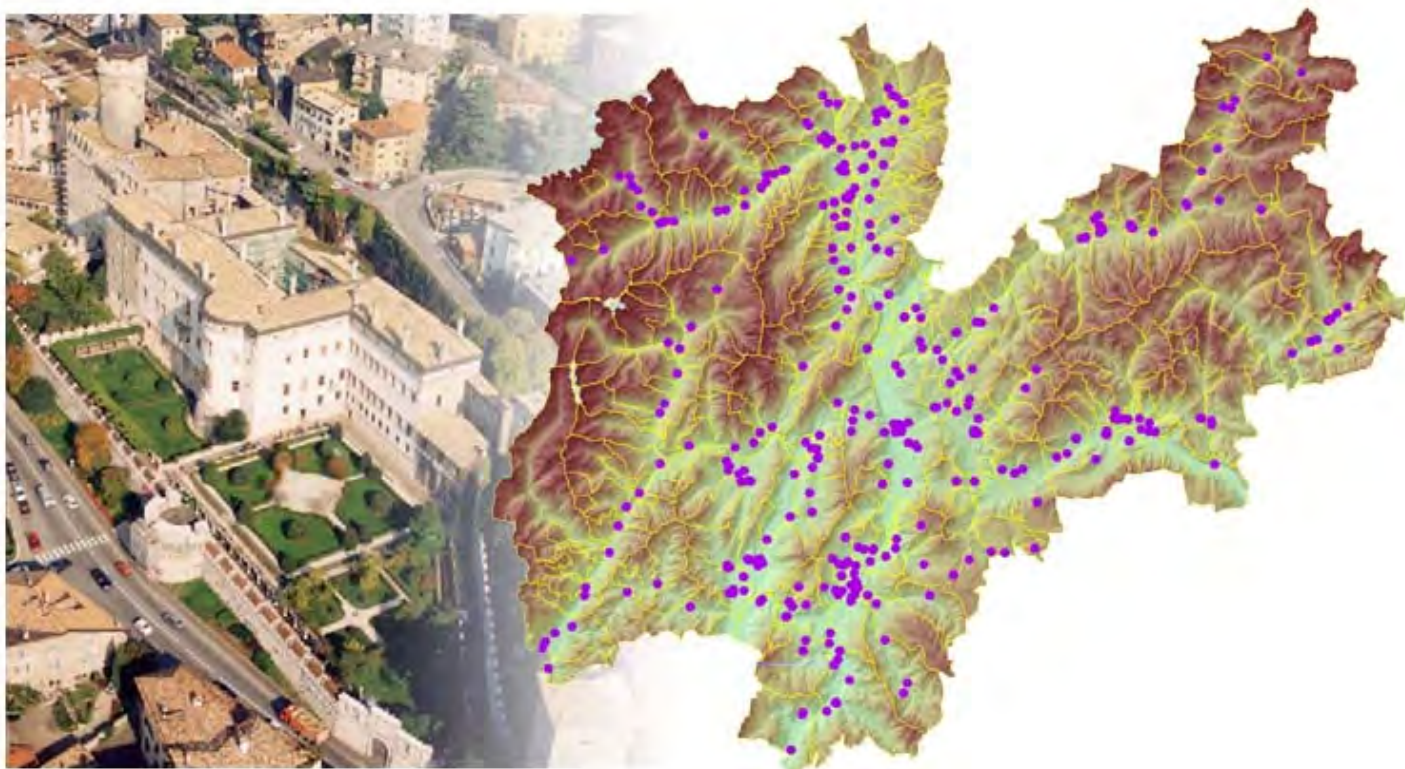
Soprintendenza per i Beni culturali

CENTRO DI CATALOGAZIONE ARCHITETTONICA

***Beni Architettonici sottoposti alle disposizioni dell'art. 12
del Decreto Legislativo 22/01/2004, n. 42.***

(ex art. 5 riconosciuti di interesse)

Siti nel Comune di TERLAGO



marzo 2018

ELENCO BENI MONUMENTALI E ARCHITETTONICI

PROVINCIA AUTONOMA DI TRENTO

Soprintendenza per i Beni culturali

CENTRO DI CATALOGAZIONE ARCHITETTONICA

N. 1
Codice 192.0014 *Scheda Sospesa* ☐
Provincia TRENTO
Comprensorio C.5 VALLE DELL'ADIGE
Comune TERLAGO
Frazione
Località
Via
Tipologia CIMITERO
Denominazione CIMITERO P.F. 1450 CC. TERLAGO
Uso Attuale CIMITERO
Proprietà PUBBLICA
Tipo Tutela ART. 5 - PRESENZA INTERESSE (da sottoporre a verif. int. culturale)
Zona di rispetto ☐
Data ultimo aggiornamento 11/03/2005

**Elenco Particelle**

Tipo	Numero	Comune Catastale	Proprietà	Tipo Provvedimento	Descrizione del Provvedimento
P.F.	1450	TERLAGO	PUBBLICA	20-ART. 5 RICONOSCIUTO "I	Con provvedim. C.B.C. dd. 25.07.1989, prot. n. 2112/89

N. 2
Codice 192.0015 *Scheda Sospesa* ☐
Provincia TRENTO
Comprensorio C.5 VALLE DELL'ADIGE
Comune TERLAGO
Frazione
Località ALPE GAGGIA
Via
Tipologia MALGA
Denominazione MALGA DI TERLAGO P.ED. 200 CC. TERLAGO
Uso Attuale MALGA
Proprietà PUBBLICA
Tipo Tutela ART. 5 - PRESENZA INTERESSE (da sottoporre a verif. int. culturale)
Zona di rispetto ☐
Data ultimo aggiornamento 08/01/2003

**Elenco Particelle**

Tipo	Numero	Comune Catastale	Proprietà	Tipo Provvedimento	Descrizione del Provvedimento
P.ED.	200	TERLAGO	PUBBLICA	20-ART. 5 RICONOSCIUTO "I	Con provvedim. C.B.C. dd. 22.09.1982, prot. n. 2397/XIV-82

ELENCO BENI MONUMENTALI E ARCHITETTONICI

PROVINCIA AUTONOMA DI TRENTO

Soprintendenza per i Beni culturali

CENTRO DI CATALOGAZIONE ARCHITETTONICA

N. 3
Codice 192.0028 **Scheda Sospesa** ☐
Provincia TRENTO
Comprensorio C.5 VALLE DELL'ADIGE
Comune TERLAGO
Frazione COVELO
Località
Via
Tipologia CIMITERO
Denominazione CIMITERO DI COVELO P.F. 2 C.C. COVELO
Uso Attuale
Proprietà PUBBLICA
Tipo Tutela ART. 5 - PRESENZA INTERESSE (da sottoporre a verif. int. culturale)
Zona di rispetto ☐
Data ultimo aggiornamento 06/04/2004

**Elenco Particelle**

Tipo	Numero	Comune Catastale	Proprietà	Tipo Provvedimento	Descrizione del Provvedimento
P.F.	2	COVELO	PUBBLICA	19-ART. 5 RICONOSCIUTO "	Determinazione del Dirigente n. 227, dd. 29.03.2004



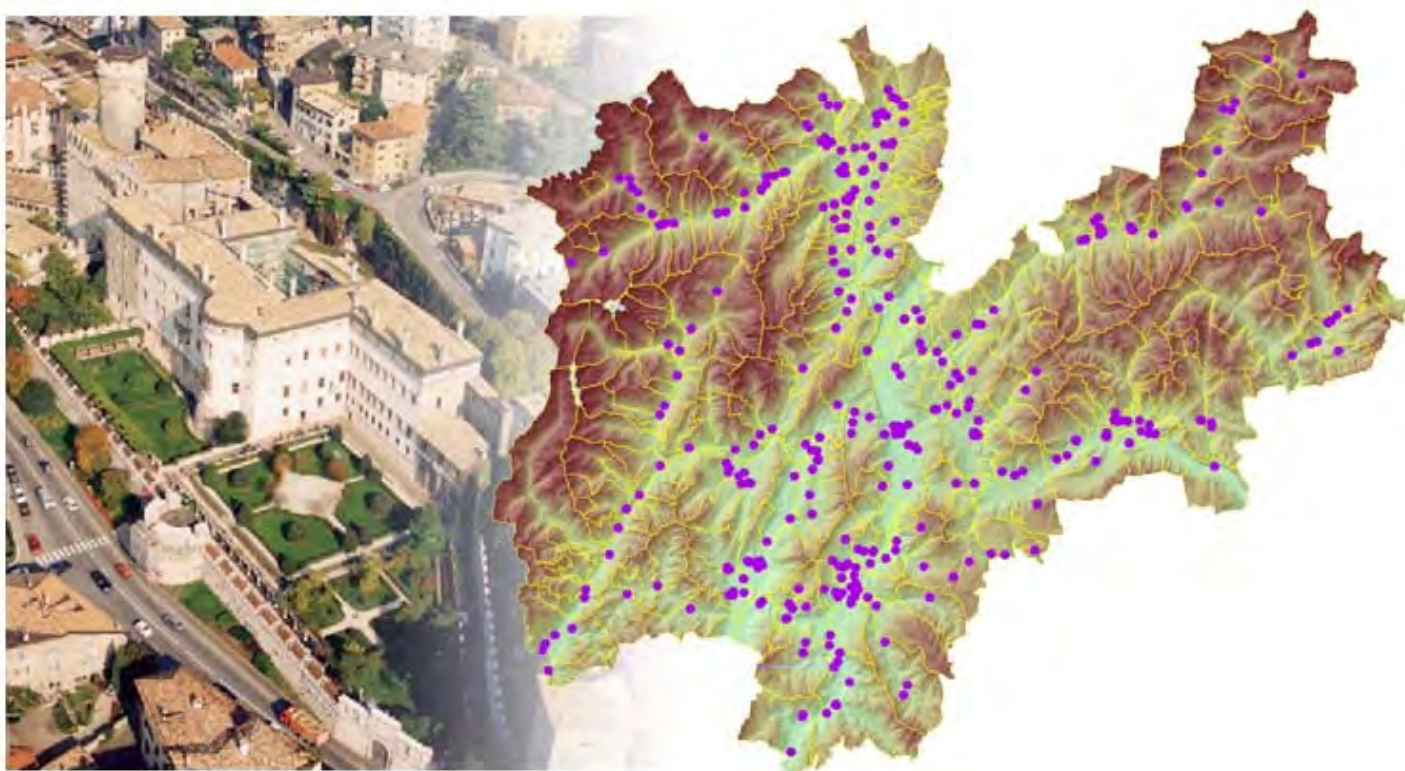
Provincia Autonoma di Trento

Soprintendenza per i Beni culturali

CENTRO DI CATALOGAZIONE ARCHITETTONICA

***Beni Architettonici dichiarati di interesse culturale
ai sensi del Decreto Legislativo 22/01/2004, n. 42.***

Siti nel Comune di VEZZANO



marzo 2018

ELENCO BENI MONUMENTALI E ARCHITETTONICI

PROVINCIA AUTONOMA DI TRENTO

Soprintendenza per i Beni culturali

CENTRO DI CATALOGAZIONE ARCHITETTONICA

N. 1
Codice 215.0001
Provincia TRENTO
Comprensorio C.5 VALLE DELL'ADIGE
Comune VEZZANO
Frazione
Località AGRO
Via
Tipologia CHIESA
Denominazione CHIESA DI S. VALENTINO E PERTINENZE
Uso Attuale CHIESA
Proprietà ECCLESIASTICA
Tipo Tutela DICHIARATO DI INTERESSE (D.Lgs. 42 /2004)
Zona di rispetto ☐
Data ultimo aggiornamento 25/05/2010

Scheda Sospesa ☐Elenco Particelle

Tipo	Numero	Comune Catastale	Proprietà	Tipo Provvedimento	Descrizione del Provvedimento
P.ED.	174/1	VEZZANO	ECCLESIAST	04-EX L. 364 R/M/R D.DIR.	DETERMINAZIONE DIRIGENTE N. 423 DD. 17.05.2010
P.F.	428	VEZZANO	ECCLESIAST	17-NOTIFICA CON D.DIR.	DETERMINAZIONE DIRIGENTE N. 423 DD. 17.05.2010
P.F.	429	VEZZANO	ECCLESIAST	17-NOTIFICA CON D.DIR.	DETERMINAZIONE DIRIGENTE N. 423 DD. 17.05.2010

N. 2
Codice 215.0002
Provincia TRENTO
Comprensorio C.5 VALLE DELL'ADIGE
Comune VEZZANO
Frazione
Località
Via P.ZZA MONS. PERLI
Tipologia CHIESA
Denominazione CHIESA DEI SS. MM VIGILIO VESC. E VALENTINO SAC. CON RELATIVO SAGRATO
Uso Attuale CHIESA
Proprietà ECCLESIASTICA
Tipo Tutela DICHIARATO DI INTERESSE (D.Lgs. 42 /2004)
Zona di rispetto ☐
Data ultimo aggiornamento 04/04/2017

Scheda Sospesa ☐Elenco Particelle

Tipo	Numero	Comune Catastale	Proprietà	Tipo Provvedimento	Descrizione del Provvedimento
P.ED.	1	VEZZANO	ECCLESIAST	04-EX L. 364 R/M/R D.DIR.	ex L. 364 rinnovato con Determinazione del Dirigente n. 1271, dd. 03.11.2016

ELENCO BENI MONUMENTALI E ARCHITETTONICI

PROVINCIA AUTONOMA DI TRENTO

Soprintendenza per i Beni culturali

CENTRO DI CATALOGAZIONE ARCHITETTONICA

N. 3
Codice 215.0003
Provincia TRENTO
Comprensorio C.5 VALLE DELL'ADIGE
Comune VEZZANO
Frazione SANTA MASSENZA
Località
Via PIAZZA SAN VIGILIO
Tipologia CHIESA
Denominazione CHIESA DI S. MASSENZA
Uso Attuale CHIESA
Proprietà ECCLESIASTICA
Tipo Tutela DICHIARATO DI INTERESSE (D.Lgs. 42 /2004)
Zona di rispetto ☐
Data ultimo aggiornamento 10/09/2015

Scheda Sospesa ☐Elenco Particelle

Tipo	Numero	Comune Catastale	Proprietà	Tipo Provvedimento	Descrizione del Provvedimento
P.ED.	68	FRAVEGGIO 1^	ECCLESIAST	04-EX L. 364 R/M/R D.DIR.	DETERMINAZIONE DEL DIRIGENTE N. 695, DD. 21.07.2015

N. 4
Codice 215.0004
Provincia TRENTO
Comprensorio C.5 VALLE DELL'ADIGE
Comune VEZZANO
Frazione FRAVEGGIO
Località
Via
Tipologia CHIESA
Denominazione CHIESA DI S. BARTOLOMEO APOSTOLO
Uso Attuale CHIESA
Proprietà ECCLESIASTICA
Tipo Tutela DIRETTO (D.Lgs. 490; L. 1089 e L. 364)
Zona di rispetto ☐
Data ultimo aggiornamento 24/05/2001

Scheda Sospesa ☐Elenco Particelle

Tipo	Numero	Comune Catastale	Proprietà	Tipo Provvedimento	Descrizione del Provvedimento
P.ED.	1	FRAVEGGIO 1^	ECCLESIAST	01-NOTIFICA L. 364	n. 259, dd. 30.01.1923

ELENCO BENI MONUMENTALI E ARCHITETTONICI

PROVINCIA AUTONOMA DI TRENTO

Soprintendenza per i Beni culturali

CENTRO DI CATALOGAZIONE ARCHITETTONICA

N. 5
Codice 215.0005
Provincia TRENTO
Comprensorio C.5 VALLE DELL'ADIGE
Comune VEZZANO
Frazione RANZO
Località
Via
Tipologia CHIESA
Denominazione CHIESA DI S. NICOLÒ VESCOVO
Uso Attuale CHIESA
Proprietà ECCLESIASTICA
Tipo Tutela DICHIARATO DI INTERESSE (D.Lgs. 42 /2004)
Zona di rispetto ☐
Data ultimo aggiornamento 26/05/2008

Scheda Sospesa ☐Elenco Particelle

Tipo	Numero	Comune Catastale	Proprietà	Tipo Provvedimento	Descrizione del Provvedimento
P.ED.	1	RANZO	ECCLESIAST	04-EX L. 364 R/M/R D.DIR.	DETERMINAZIONE DIRIGENTE N. 417 DD. 15.05.08

N. 6
Codice 215.0006
Provincia TRENTO
Comprensorio C.5 VALLE DELL'ADIGE
Comune VEZZANO
Frazione LON
Località
Via
Tipologia CHIESA
Denominazione CHIESA DI S. ANTONIO ABATE
Uso Attuale CHIESA
Proprietà ECCLESIASTICA
Tipo Tutela DICHIARATO DI INTERESSE (D.Lgs. 42 /2004)
Zona di rispetto ☐
Data ultimo aggiornamento 12/12/2008

Scheda Sospesa ☐Elenco Particelle

Tipo	Numero	Comune Catastale	Proprietà	Tipo Provvedimento	Descrizione del Provvedimento
P.ED.	37	LON 1^	ECCLESIAST	04-EX L. 364 R/M/R D.DIR.	DETERMINAZIONE DIRIGENTE N. 1237 DD. 10.12.08

ELENCO BENI MONUMENTALI E ARCHITETTONICI

PROVINCIA AUTONOMA DI TRENTO

Soprintendenza per i Beni culturali

CENTRO DI CATALOGAZIONE ARCHITETTONICA

N. 7
Codice 215.0010
Provincia TRENTO
Comprensorio C.5 VALLE DELL'ADIGE
Comune VEZZANO
Frazione
Località
Via
Tipologia EDICOLA
Denominazione EDICOLA DI S. ANNA P.F. 1988 C.C. VEZZANO
Uso Attuale CULTO
Proprietà PUBBLICA
Tipo Tutela DICHIARATO DI INTERESSE (D.Lgs. 42 /2004)
Zona di rispetto ☐
Data ultimo aggiornamento 29/05/2007

Scheda Sospesa ☐Elenco Particelle

Tipo	Numero	Comune Catastale	Proprietà	Tipo Provvedimento	Descrizione del Provvedimento
P.F.	1988	VEZZANO	PUBBLICA	04-EX L. 364 R/M/R D.DIR.	DETERMINAZIONE DIRIGENTE N. 346 DD. 7.5.07

N. 8
Codice 215.0013
Provincia TRENTO
Comprensorio C.5 VALLE DELL'ADIGE
Comune VEZZANO
Frazione
Località
Via VIA ROMA, 41
Tipologia CASA
Denominazione COMPLESSO EX PRETURA
Uso Attuale UFFICI
Proprietà PUBBLICA
Tipo Tutela DICHIARATO DI INTERESSE (D.Lgs. 42 /2004)
Zona di rispetto ☐
Data ultimo aggiornamento 04/02/2015

Scheda Sospesa ☐Elenco Particelle

Tipo	Numero	Comune Catastale	Proprietà	Tipo Provvedimento	Descrizione del Provvedimento
P.ED.	2	VEZZANO	PUBBLICA	17-NOTIFICA CON D.DIR.	Determinazione del Dirigente n. 709, dd. 12.10.2012
P.ED.	3	VEZZANO	PUBBLICA	17-NOTIFICA CON D.DIR.	Determinazione del Dirigente n. 709, dd. 12.10.2012

ELENCO BENI MONUMENTALI E ARCHITETTONICI

PROVINCIA AUTONOMA DI TRENTO

Soprintendenza per i Beni culturali

CENTRO DI CATALOGAZIONE ARCHITETTONICA

N. 9
Codice 215.0029
Provincia TRENTO
Comprensorio C.5 VALLE DELL'ADIGE
Comune VEZZANO
Frazione MARGONE
Località
Via
Tipologia CHIESA
Denominazione CHIESA DI S. MARIA MADDALENA DI MARGONE
Uso Attuale CHIESA
Proprietà ECCLESIASTICA
Tipo Tutela DICHIARATO DI INTERESSE (D.Lgs. 42 /2004)
Zona di rispetto ☐
Data ultimo aggiornamento 09/09/2015

Scheda Sospesa ☐**Elenco Particelle**

Tipo	Numero	Comune Catastale	Proprietà	Tipo Provvedimento	Descrizione del Provvedimento
P.ED.	1	MARGONE	ECCLESIAST	17-NOTIFICA CON D.DIR.	DETERMINAZIONE DEL DIRIGENTE N. 696, DD. 21.07.2015



Provincia Autonoma di Trento

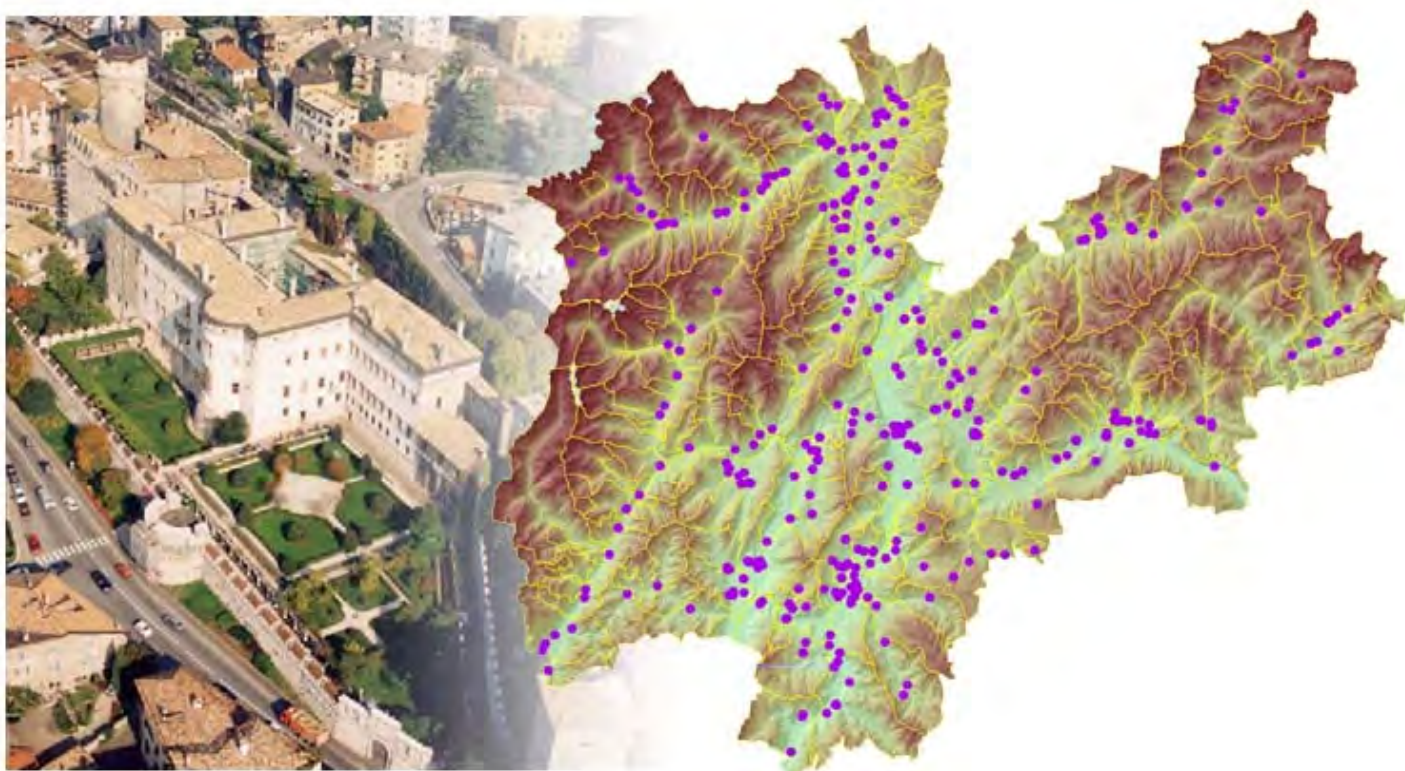
Soprintendenza per i Beni culturali

CENTRO DI CATALOGAZIONE ARCHITETTONICA

***Beni Architettonici sottoposti alle disposizioni dell'art. 12
del Decreto Legislativo 22/01/2004, n. 42.***

(ex art. 5 riconosciuti di interesse)

Siti nel Comune di VEZZANO



marzo 2018

ELENCO BENI MONUMENTALI E ARCHITETTONICI

PROVINCIA AUTONOMA DI TRENTO

Soprintendenza per i Beni culturali

CENTRO DI CATALOGAZIONE ARCHITETTONICA

N. 1
Codice 215.0007 *Scheda Sospesa* ☐
Provincia TRENTO
Comprensorio C.5 VALLE DELL'ADIGE
Comune VEZZANO
Frazione
Località
Via
Tipologia CIMITERO
Denominazione CIMITERO E CAPPELLA CIMITERIALE PP.ED. 269; 215 CC. VEZZANO
Uso Attuale CIMITERO
Proprietà PUBBLICA
Tipo Tutela ART. 5 - PRESENZA INTERESSE (da sottoporre a verif. int. culturale)
Zona di rispetto ☐
Data ultimo aggiornamento 21/03/2005

**Elenco Particelle**

Tipo	Numero	Comune Catastale	Proprietà	Tipo Provvedimento	Descrizione del Provvedimento
P.ED.	269	VEZZANO	PUBBLICA	20-ART. 5 RICONOSCIUTO "I	Con provvedim. C.B.C. dd. 07.03.1983, prot. n. 453/XIV-83
P.ED.	215	VEZZANO	PUBBLICA	20-ART. 5 RICONOSCIUTO "I	Con provvedim. C.B.C. 22.08.1990, PROT. N. 1723/90

N. 2
Codice 215.0008 *Scheda Sospesa* ☐
Provincia TRENTO
Comprensorio C.5 VALLE DELL'ADIGE
Comune VEZZANO
Frazione
Località
Via VIA BORGO
Tipologia PORTALE
Denominazione PORTALE IN VIA BORGO P.F. 2207 C.C. VEZZANO
Uso Attuale
Proprietà PUBBLICA
Tipo Tutela ART. 5 - PRESENZA INTERESSE (da sottoporre a verif. int. culturale)
Zona di rispetto ☐
Data ultimo aggiornamento 06/03/2002

**Elenco Particelle**

Tipo	Numero	Comune Catastale	Proprietà	Tipo Provvedimento	Descrizione del Provvedimento
P.F.	2207	VEZZANO	PUBBLICA	19-ART. 5 RICONOSCIUTO "	con provvedim. C.B.C. dd. 26.12.2001, prot. n. 8370/1

ELENCO BENI MONUMENTALI E ARCHITETTONICI

PROVINCIA AUTONOMA DI TRENTO

Soprintendenza per i Beni culturali


CENTRO DI CATALOGAZIONE ARCHITETTONICA

N. 3
Codice 215.0009 *Scheda Sospesa* ☐
Provincia TRENTO
Comprensorio C.5 VALLE DELL'ADIGE
Comune VEZZANO
Frazione
Località
Via VIA ROMA
Tipologia FONTANA
Denominazione FONTANA DI VIA ROMA P.F. 2206 C.C. VEZZANO
Uso Attuale
Proprietà PUBBLICA
Tipo Tutela ART. 5 - PRESENZA INTERESSE (da sottoporre a verif. int. culturale)
Zona di rispetto ☐
Data ultimo aggiornamento 11/03/2005

**Elenco Particelle**

Tipo	Numero	Comune Catastale	Proprietà	Tipo Provvedimento	Descrizione del Provvedimento
P.F.	2206	VEZZANO	PUBBLICA	20-ART. 5 RICONOSCIUTO "I	Con provvedim. C.B.C. dd. 25.03.1998, prot. n. 9630/97 e n. 2526/98

N. 4
Codice 215.0014 *Scheda Sospesa* ☐
Provincia TRENTO
Comprensorio C.5 VALLE DELL'ADIGE
Comune VEZZANO
Frazione
Località
Via
Tipologia CASA
Denominazione CASA EX CASEIFICIO P.ED. 38 CC. VEZZANO
Uso Attuale ATTIVITA' CULTURALI
Proprietà PUBBLICA
Tipo Tutela ART. 5 - PRESENZA INTERESSE (da sottoporre a verif. int. culturale)
Zona di rispetto ☐
Data ultimo aggiornamento 04/07/2005

**Elenco Particelle**

Tipo	Numero	Comune Catastale	Proprietà	Tipo Provvedimento	Descrizione del Provvedimento
P.ED.	38	VEZZANO	PUBBLICA	20-ART. 5 RICONOSCIUTO "I	Con provvedim. C.B.C. dd. 09.08.1978, prot. n. 1326/XIV-78

ELENCO BENI MONUMENTALI E ARCHITETTONICI

PROVINCIA AUTONOMA DI TRENTO

Soprintendenza per i Beni culturali

CENTRO DI CATALOGAZIONE ARCHITETTONICA

N. 5
Codice 215.0016 Scheda Sospesa ☐
Provincia TRENTO
Comprensorio C.5 VALLE DELL'ADIGE
Comune VEZZANO
Frazione
Località
Via
Tipologia OSPIZIO
Denominazione OSPIZIO EX CAV. VALENTINO BISCAGLIA P.ED. 148/1;P.ED. 148/2 CC. VEZZANO
Uso Attuale CASA DI RIPOSO
Proprietà PUBBLICA
Tipo Tutela ART. 5 - PRESENZA INTERESSE (da sottoporre a verif. int. culturale)
Zona di rispetto ☐
Data ultimo aggiornamento 04/07/2005

**Elenco Particelle**

Tipo	Numero	Comune Catastale	Proprietà	Tipo Provvedimento	Descrizione del Provvedimento
P.ED.	148/1	VEZZANO	PUBBLICA	20-ART. 5 RICONOSCIUTO "I	Con provvedim. C.B.C. dd. 13.06.1984, prot. n. 222/XIV-84
P.ED.	148/2	VEZZANO	PUBBLICA	20-ART. 5 RICONOSCIUTO "I	Con provvedim. C.B.C. dd. 13.06.1984, prot. n. 222/XIV-84

N. 6
Codice 215.0019 Scheda Sospesa ☐
Provincia TRENTO
Comprensorio C.5 VALLE DELL'ADIGE
Comune VEZZANO
Frazione CIAGO
Località
Via
Tipologia CANONICA
Denominazione CANONICA P.ED. 2 CC. CIAGO
Uso Attuale CANONICA
Proprietà PUBBLICA
Tipo Tutela ART. 5 - PRESENZA INTERESSE (da sottoporre a verif. int. culturale)
Zona di rispetto ☐
Data ultimo aggiornamento 26/03/2003

**Elenco Particelle**

Tipo	Numero	Comune Catastale	Proprietà	Tipo Provvedimento	Descrizione del Provvedimento
P.ED.	2	CIAGO 1^	PUBBLICA	20-ART. 5 RICONOSCIUTO "I	con provvedim. C.B.C. dd. 09.01.2002, prot. n. 9503/01

ELENCO BENI MONUMENTALI E ARCHITETTONICI

PROVINCIA AUTONOMA DI TRENTO

Soprintendenza per i Beni culturali

CENTRO DI CATALOGAZIONE ARCHITETTONICA

N. 7
Codice 215.0020 Scheda Sospesa ☐
Provincia TRENTO
Comprensorio C.5 VALLE DELL'ADIGE
Comune VEZZANO
Frazione CIAGO
Località
Via
Tipologia EDICOLA
Denominazione EDICOLA SACRA DI SAN ROCCO P.F. 192 CC. CIAGO
Uso Attuale CULTO
Proprietà PUBBLICA
Tipo Tutela ART. 5 - PRESENZA INTERESSE (da sottoporre a verif. int. culturale)
Zona di rispetto ☐
Data ultimo aggiornamento 26/03/2002

**Elenco Particelle**

Tipo	Numero	Comune Catastale	Proprietà	Tipo Provvedimento	Descrizione del Provvedimento
P.F.	192	CIAGO 1^	PUBBLICA	20-ART. 5 RICONOSCIUTO "I	Con provvedim. C.B.C. dd. 29.11.1999, prot. n. 6339-9171/99

N. 8
Codice 215.0021 Scheda Sospesa ☐
Provincia TRENTO
Comprensorio C.5 VALLE DELL'ADIGE
Comune VEZZANO
Frazione CIAGO
Località
Via
Tipologia CHIESA
Denominazione CHIESA DI S. LORENZO P.ED. 1 CC. CIAGO
Uso Attuale CHIESA
Proprietà ECCLESIASTICA
Tipo Tutela ART. 5 - PRESENZA INTERESSE (da sottoporre a verif. int. culturale)
Zona di rispetto ☐
Data ultimo aggiornamento 26/03/2002

**Elenco Particelle**

Tipo	Numero	Comune Catastale	Proprietà	Tipo Provvedimento	Descrizione del Provvedimento
P.ED.	1	CIAGO 1^	ECCLESIAST	20-ART. 5 RICONOSCIUTO "I	Con provvedim. C.B.C. dd. 13.07.1994, prot. n. 3854/94

ELENCO BENI MONUMENTALI E ARCHITETTONICI

PROVINCIA AUTONOMA DI TRENTO

Soprintendenza per i Beni culturali

CENTRO DI CATALOGAZIONE ARCHITETTONICA

N. 9
Codice 215.0023 Scheda Sospesa ☐
Provincia TRENTO
Comprensorio C.5 VALLE DELL'ADIGE
Comune VEZZANO
Frazione LON
Località
Via
Tipologia EDICOLA
Denominazione EDICOLA SACRA P.F. 439 CC. LON
Uso Attuale CULTO
Proprietà PUBBLICA
Tipo Tutela ART. 5 - PRESENZA INTERESSE (da sottoporre a verif. int. culturale)
Zona di rispetto ☐
Data ultimo aggiornamento 23/04/2002

Elenco Particelle

Tipo	Numero	Comune Catastale	Proprietà	Tipo Provvedimento	Descrizione del Provvedimento
P.F.	439	LON 1^	PUBBLICA	20-ART. 5 RICONOSCIUTO "I	Con provvedim. C.B.C. dd. 25.03.1998, prot. n. 10052/97 e n. 2527/98

N. 10
Codice 215.0024 Scheda Sospesa ☐
Provincia TRENTO
Comprensorio C.5 VALLE DELL'ADIGE
Comune VEZZANO
Frazione LON
Località
Via
Tipologia CIMITERO
Denominazione CIMITERO P.F. 223/1 CC. LON I°
Uso Attuale CIMITERO
Proprietà PUBBLICA
Tipo Tutela ART. 5 - PRESENZA INTERESSE (da sottoporre a verif. int. culturale)
Zona di rispetto ☐
Data ultimo aggiornamento 23/04/2002

Elenco Particelle

Tipo	Numero	Comune Catastale	Proprietà	Tipo Provvedimento	Descrizione del Provvedimento
P.F.	223/1	LON 1^	PUBBLICA	20-ART. 5 RICONOSCIUTO "I	Con provvedim. C.B.C. dd. 26.05.1993, prot. n. 2381/93

ELENCO BENI MONUMENTALI E ARCHITETTONICI

PROVINCIA AUTONOMA DI TRENTO

Soprintendenza per i Beni culturali

CENTRO DI CATALOGAZIONE ARCHITETTONICA

N. 11
Codice 215.0026 *Scheda Sospesa* ☐
Provincia TRENTO
Comprensorio C.5 VALLE DELL'ADIGE
Comune VEZZANO
Frazione FRAVEGGIO
Località
Via
Tipologia CIMITERO
Denominazione CIMITERO P.F. 25 CC. FRAVEGGIO I°
Uso Attuale CIMITERO
Proprietà PUBBLICA
Tipo Tutela ART. 5 - PRESENZA INTERESSE (da sottoporre a verif. int. culturale)
Zona di rispetto ☐
Data ultimo aggiornamento 26/03/2002

**Elenco Particelle**

Tipo	Numero	Comune Catastale	Proprietà	Tipo Provvedimento	Descrizione del Provvedimento
P.F.	25	FRAVEGGIO 1^	PUBBLICA	20-ART. 5 RICONOSCIUTO "I	Con provvedim. C.B.C. dd. 27.05.1992, prot. n. 1886/92

N. 12
Codice 215.0033 *Scheda Sospesa* ☐
Provincia TRENTO
Comprensorio C.5 VALLE DELL'ADIGE
Comune VEZZANO
Frazione RANZO
Località
Via
Tipologia CAPPELLA
Denominazione CAPPELLA DI SAN VIGILIO P.ED. 99 CC. RANZO
Uso Attuale CULTO
Proprietà PUBBLICA
Tipo Tutela ART. 5 - PRESENZA INTERESSE (da sottoporre a verif. int. culturale)
Zona di rispetto ☐
Data ultimo aggiornamento 26/03/2002

**Elenco Particelle**

Tipo	Numero	Comune Catastale	Proprietà	Tipo Provvedimento	Descrizione del Provvedimento
P.ED.	99	RANZO	PUBBLICA	20-ART. 5 RICONOSCIUTO "I	Con provvedim. C.B.C. dd. 27.09.1995, prot. n. 5964/95

ELENCO BENI MONUMENTALI E ARCHITETTONICI

PROVINCIA AUTONOMA DI TRENTO

Soprintendenza per i Beni culturali

CENTRO DI CATALOGAZIONE ARCHITETTONICA

N. 13
Codice 215.0034 **Scheda Sospesa** ☒
Provincia TRENTO
Comprensorio C.5 VALLE DELL'ADIGE
Comune VEZZANO
Frazione RANZO
Località
Via
Tipologia CIMITERO
Denominazione CIMITERO DI RANZO P.F. 138 CC. RANZO
Uso Attuale CIMITERO
Proprietà PUBBLICA
Tipo Tutela ART. 5 - PRESENZA INTERESSE (da sottoporre a verif. int. culturale)
Zona di rispetto ☐
Data ultimo aggiornamento 04/07/2005

**Elenco Particelle**

Tipo	Numero	Comune Catastale	Proprietà	Tipo Provvedimento	Descrizione del Provvedimento
P.ED.	138	RANZO	PUBBLICA	20-ART. 5 RICONOSCIUTO "I	Con provvedim. C.B.C. dd. 15.04.1983, prot. n. 452/XIV-83
P.ED.	136	RANZO	DA VERIFICA		

**215.0048 BERSAGLI DEL CASINO DI BERSAGLIO DI
VEZZANO**

—Localizzazione

Provincia TRENTO
Comprensorio C.5 VALLE DELL'ADIGE
Comune Amm. VEZZANO
Frazione
Località AL BERSAGLIO
Via

—Oggetto

Codice Immobile 215.0048 *N. prog. per Com. Amm.* 48
Tipo ALTRO
Qualificazione
Denominazione BERSAGLI DEL CASINO DI BERSAGLIO DI VEZZANO
Uso Attuale
Note Scheda

—Condizione Giuridica e Vincoli

Proprietà PUBBLICA
Proprietario
Estremi Legge D.LEG. 22.01.2004, N. 42
Tipo Vincolo DICHIARATO DI INTERESSE (D.Lgs. 42 /2004)

Immobile Verificato (art. 12 - D.Lgs. 22/10/2004 n. 42) ☒

Comunicato da

Altri Vincoli sull'Imm.

Con Zona di Rispetto ☐

Codice Zona di Risp.

—Dati relativi a Mouseia

Inserito in MOUSEIA ☐

Note

—Dati Relativi al PUP

Inserito nel PUP ☐

N. Tavola PUP

Note

**215.0048 BERSAGLI DEL CASINO DI BERSAGLIO DI
VEZZANO**

—Elenco delle Particelle relative all'Immobile

Tipo	P.F.
Numero	179
Comune Catastale	VEZZANO
Proprietà	PUBBLICA
Proprietario	
Tipo di Provvedimento	17-NOTIFICA CON D.DIR.
Descrizione del Provvedimento	vincolata in parte con Determinazione del Dirigente n. 34, dd. 23.01.2019
Note	vincolo riferito esclusivamente al bersaglio n. 1 insistente su parte della p.f., come da planimetria all.ta al provvedimento

Tipo	P.F.
Numero	2077
Comune Catastale	VEZZANO
Proprietà	PUBBLICA
Proprietario	
Tipo di Provvedimento	17-NOTIFICA CON D.DIR.
Descrizione del Provvedimento	vincolata in parte con Determinazione del Dirigente n. 34, dd. 23.01.2019
Note	vincolo riferito esclusivamente ai bersagli n. 2, 3, 4, 5 insistenti su parte della p.f., come da planimetria all.ta al provvedimento / Sulla particella insiste una fontana oggetto di specifiche disposizioni di tutela previste dall'Art. 11 del D.Lgs. n. 42/2004 (v. 215.0049)

215.0048 BERSAGLI DEL CASINO DI BERSAGLIO DI VEZZANO

—Riferimento ad altri Beni

—Dati Catalogazione

—Fotografie Allegate

*Didascalia**Link Fotografia*V:\CATALOGO_ALLEGATI\C5\Vezzano\215-0048_FOTO1.jpg

—Documenti Allegati

<i>Tipo di Allegato</i>	<i>Note Allegato</i>	<i>Allegato</i>
G.N. (DECRETO TAVOLARE)	G.N. ANNOTAZ. VINCOLO	15-0048 GN ANNOTAZIONE VINCOLO.pdf
DETERMINAZ. DEL DIRIGENTE	DET. N. 34	18_215-0049_DETERMINAZ DIR N 34.pdf
ESTRATTO MAPPA CATASTO VINCO		RATTO MAPPA CATASTO VINCOLO.pdf
SCHEDA DI VALUTAZIONE IMMOBIL		215-0048_215-0049_SCH VER 2857.pdf

—Compilazione

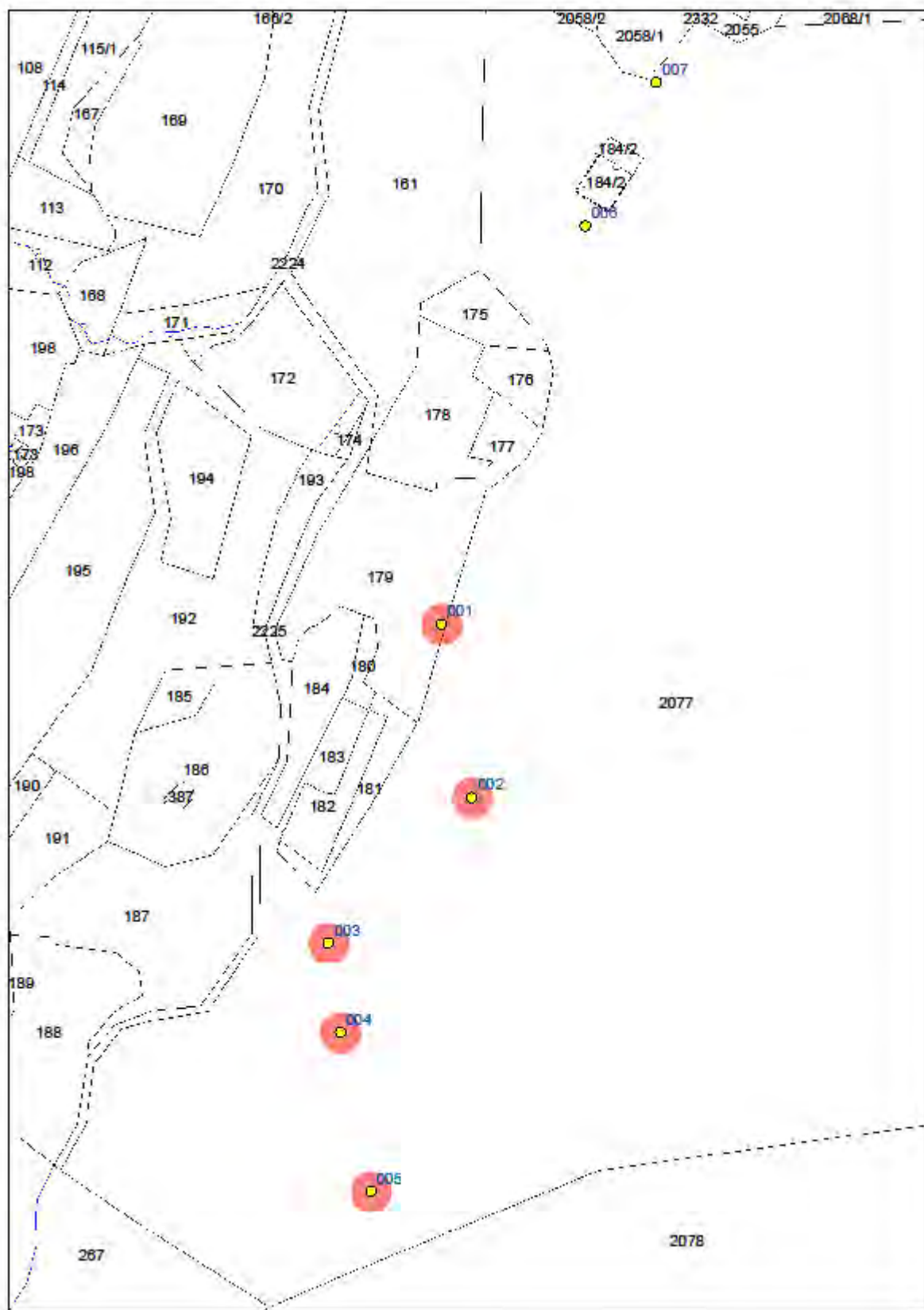
<i>ScdatoreApertura</i>	LUISA MARIECH
<i>DataApertura</i>	30/01/2019 15:05:43
<i>Dati aggiornati al</i>	30/01/2019 15:33:10

215.0048 BERSAGLI DEL CASINO DI BERSAGLIO DI VEZZANO

— *Foto principale* —

Didascalia





I cinque bersagli, che appartengono al sistema del casino di bersaglio di Vezzano, che insistono su **parte della p.f. 179 (bersaglio n. 1) e su parte della p.f. 2077 (bersagli n. 2, 3, 4, 5) C.C. Vezzano** (come da planimetria allegata), rivestono caratteri di interesse culturale ai sensi dell'art. 12 del D.Lgs n. 42 di data 22 gennaio 2004 Codice dei beni culturali e del paesaggio e sono pertanto oggetto di tutela ai sensi dell'art. 10 del citato decreto.