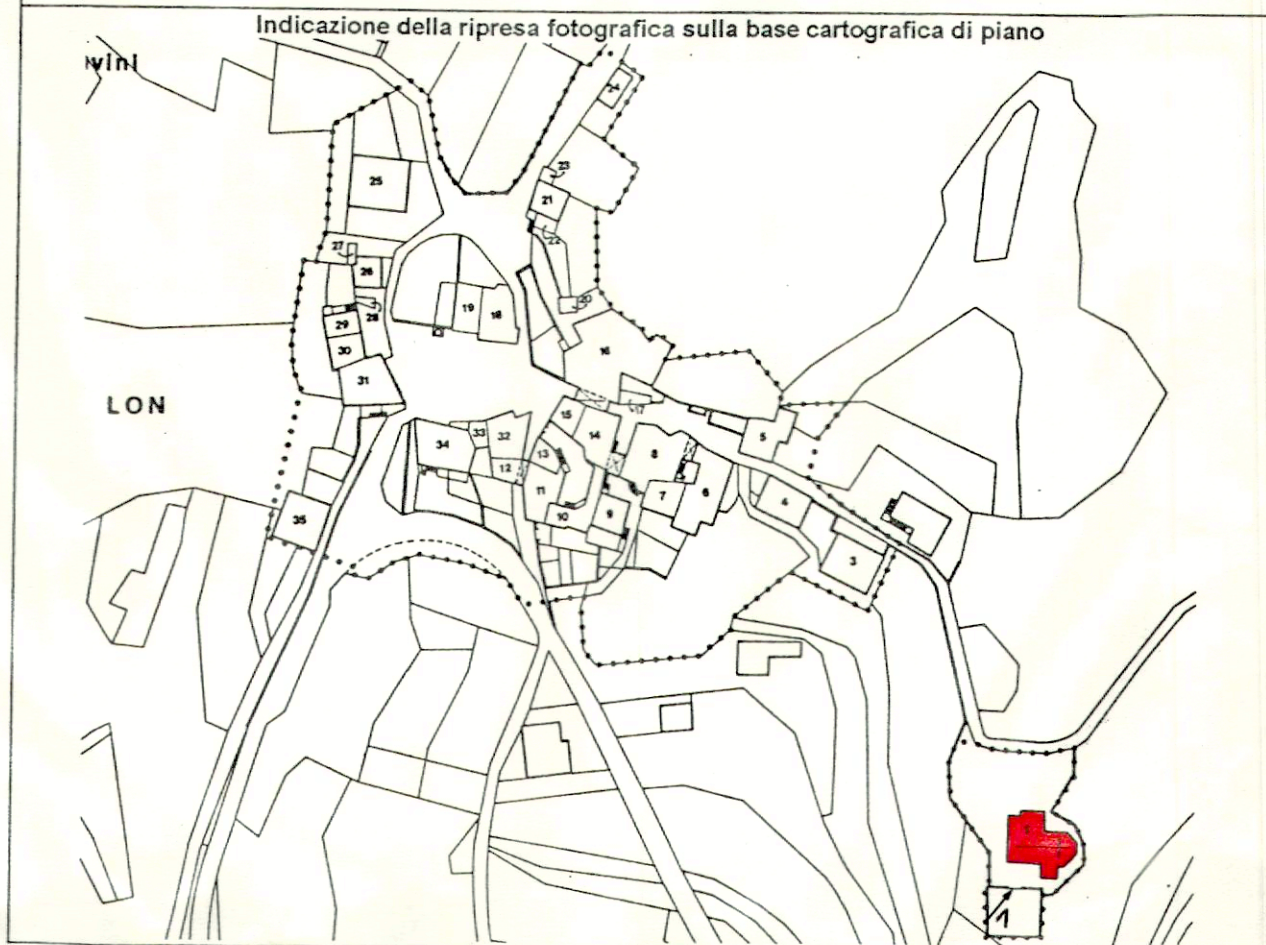
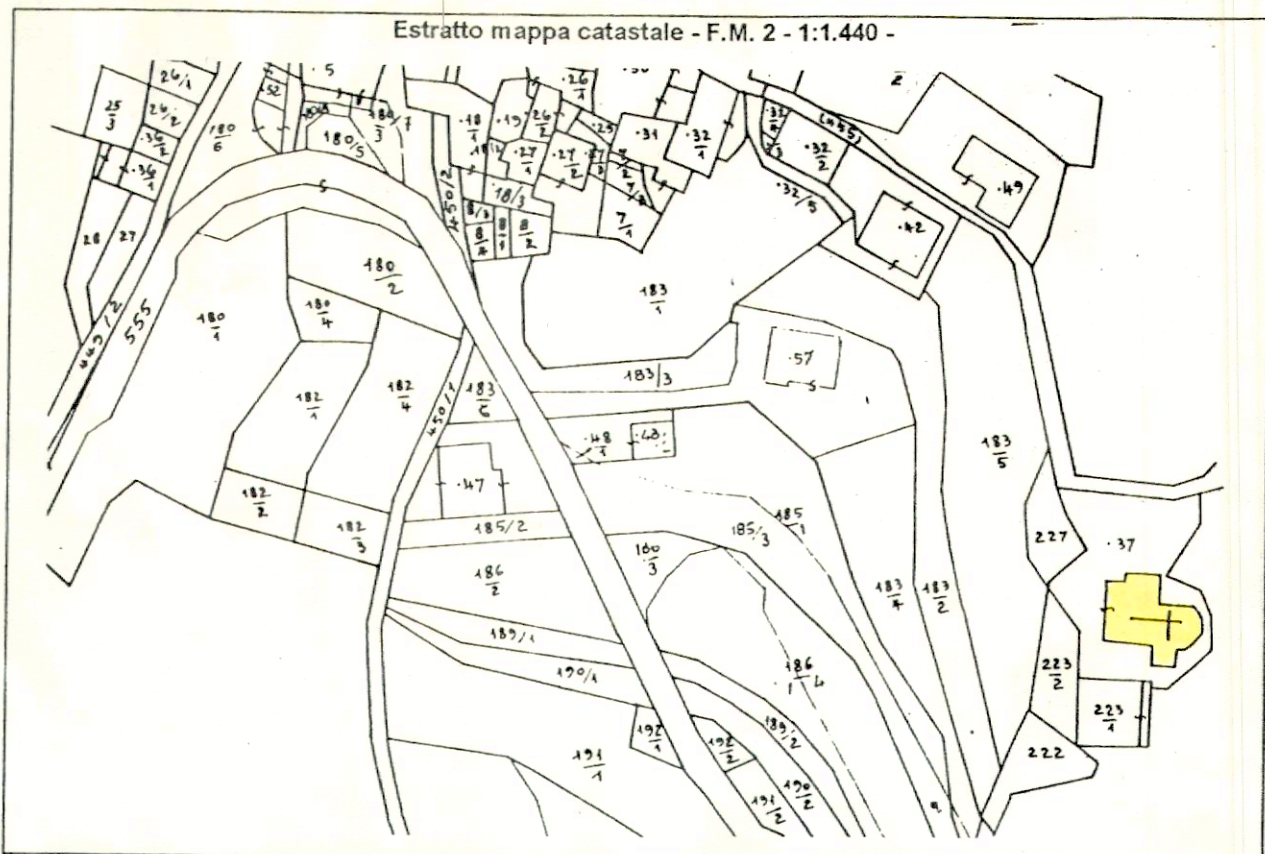



Scheda di rilevazione n° <u>1</u> relativa all'edificio o al manufatto contrassegnato dal o dai n.: <u>1</u>	
Comprensorio Valle Dell'Adige - C.5	Foglio di mappa catastale: n° 2 - scala 1:1.440 -
Comune amministrativo: Vezzano	Comune catastale: LON
N.di particella/e catastale/i: <u>37</u>	Data rilievo: febbraio 1995 (arch.M.Talamo)
Numerazione delle unità edilizie presenti nell'edificio:	



Documentazione fotografica - Immagine 1 (Rif.archivio:negativo E fotogramma 8)



Documentazione fotografica - Immagine 2 (Rif.archivio:negativo__ fotogramma__)



ANALISI

1	Tipologia funzionale originaria	abitazione civile	A	baita	F	
		abitazione rurale	B	volume accessorio	G	
		edificio produttivo	C	manufatto accessorio	H	
		edificio speciale	D	I	
		stalla e fienile	E	non rilevabile	L	
2	Epoca di costruzione	anteriore al 1860	8			
		tra il 1860 e il 1939	6	X		
		posteriore al 1939	4			
3	Tipologia architettonica storica	alta definizione	8			
		media definizione	6	X		
		bassa definizione	4			
		nessuna definizione	0			
4	Permanenza dei caratteri formali tradizionali	volumetrie originarie	2	1	0	2
		caratteri costruttivi	2	1	0	1
		caratteri complement.	2	1	0	1
		aspetti decorativi	2	1	0	2
		Totale				6
5	Destinazione d'uso originaria	conservata		X		
		modificata parzialmente				
		modificata totalmente				
		Destinazioni d'uso attuali diverse dall'abitazione				
		al piano terra				
		ai piani superiori				
	6	Degrado fisico	nullo			
medio				X		
elevato						
7	Grado di utilizzo	utilizzato		X		
		sottoutilizzato				
		in stato di abbandono				
8	Spazi di pertinenza	alta qualità				
		media qualità		X		
		bassa qualità				
9	Eventuali vincoli legislativi: L.n. 1089/1939 - L.n. 364/1909 -					
10	Categoria di intervento prevista dal P.G.T.I.S. C5/1989 (oltre alle manutenzioni e al consolidamento):	Restauro		X		
		Risanamento conservativo				
		Ristrutturazione interna				
		Ristrutturazione totale				
		Demolizione senza ricostruzione				
		Consolidamento di ruderi				
		Ricostruzione su ruderi				
		Manufatti accessori				
		Sopraelevazione				
		Traslazione di manufatti access.				

11 Note eventuali:

CHIESA DI S. ANTONIO ABATE

PROGETTO

12 Categoria di intervento prevista (oltre alle manutenzioni ordinarie e straordinarie)

	R1 - Restauro	<input checked="" type="checkbox"/>
	R2 - Risanamento conservativo	
	R3 - Ristrutturazione edilizia	
	R4 - Demolizione con ricostruz.	
	R4 - Demolizione senza ricostruz.	
	Ricostruzione su ruderi	
	Manufatti accessori	
	Sopraelevazione	
	Traslazione di manufatti access.	

13 Vincoli e prescrizioni:

- ☒ L.n.1089/1939
☐ L.n.364/1909
☐ altro

14 Interventi particolari ammessi:

- ☐ sopraelevazione
☐ traslazione per creazione di spazi pubblici o per motivi di viabilità
☐ parziale demolizione per creazione di spazi pubblici o per motivi di viabilità
☐ altro

15 Categoria di intervento prevista per gli spazi di pertinenza

	Cambio coltura	
	Pavimentazione	
	Modifica andamento naturale	
	AREA SIGNIFICATIVA	