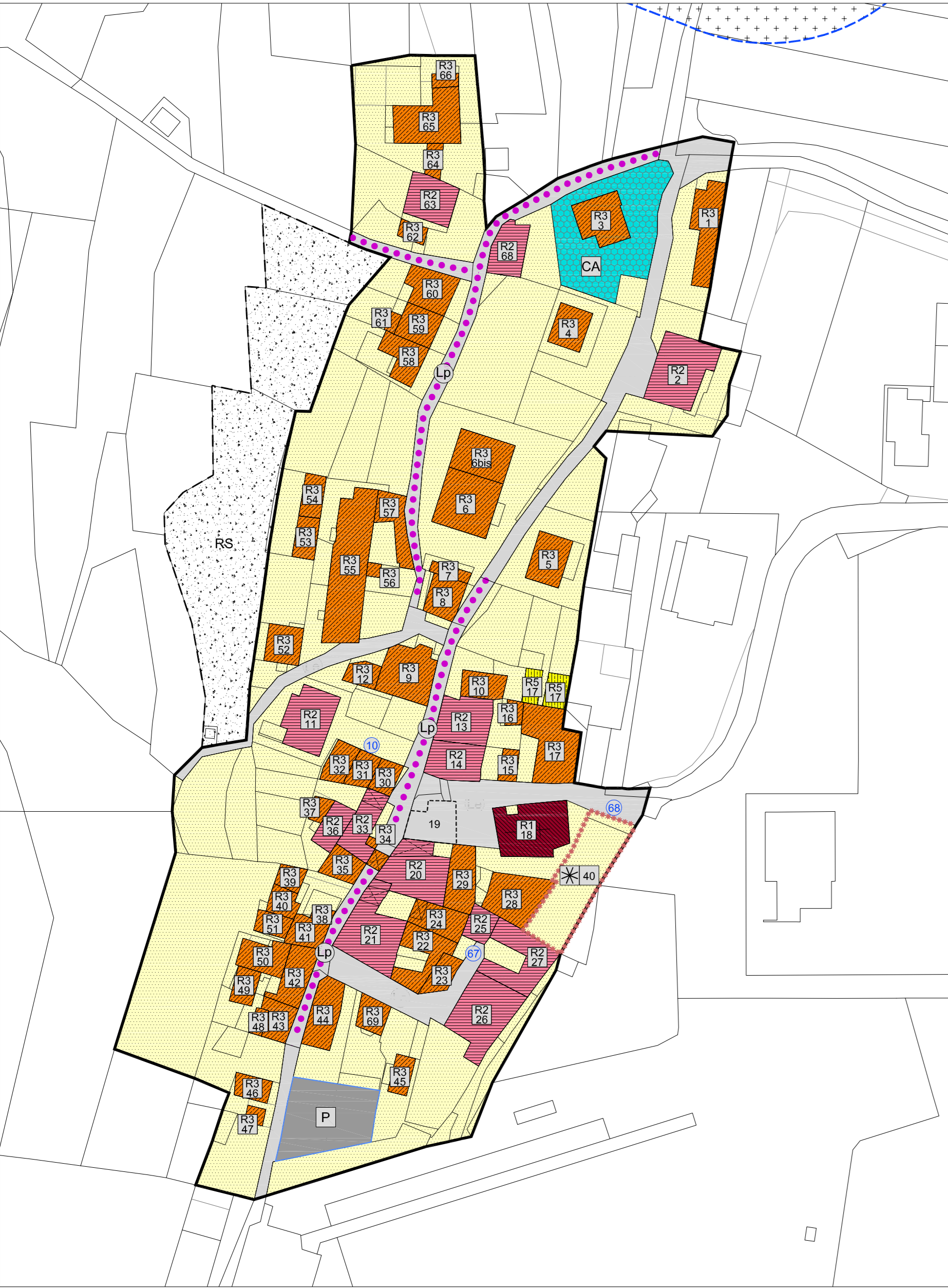
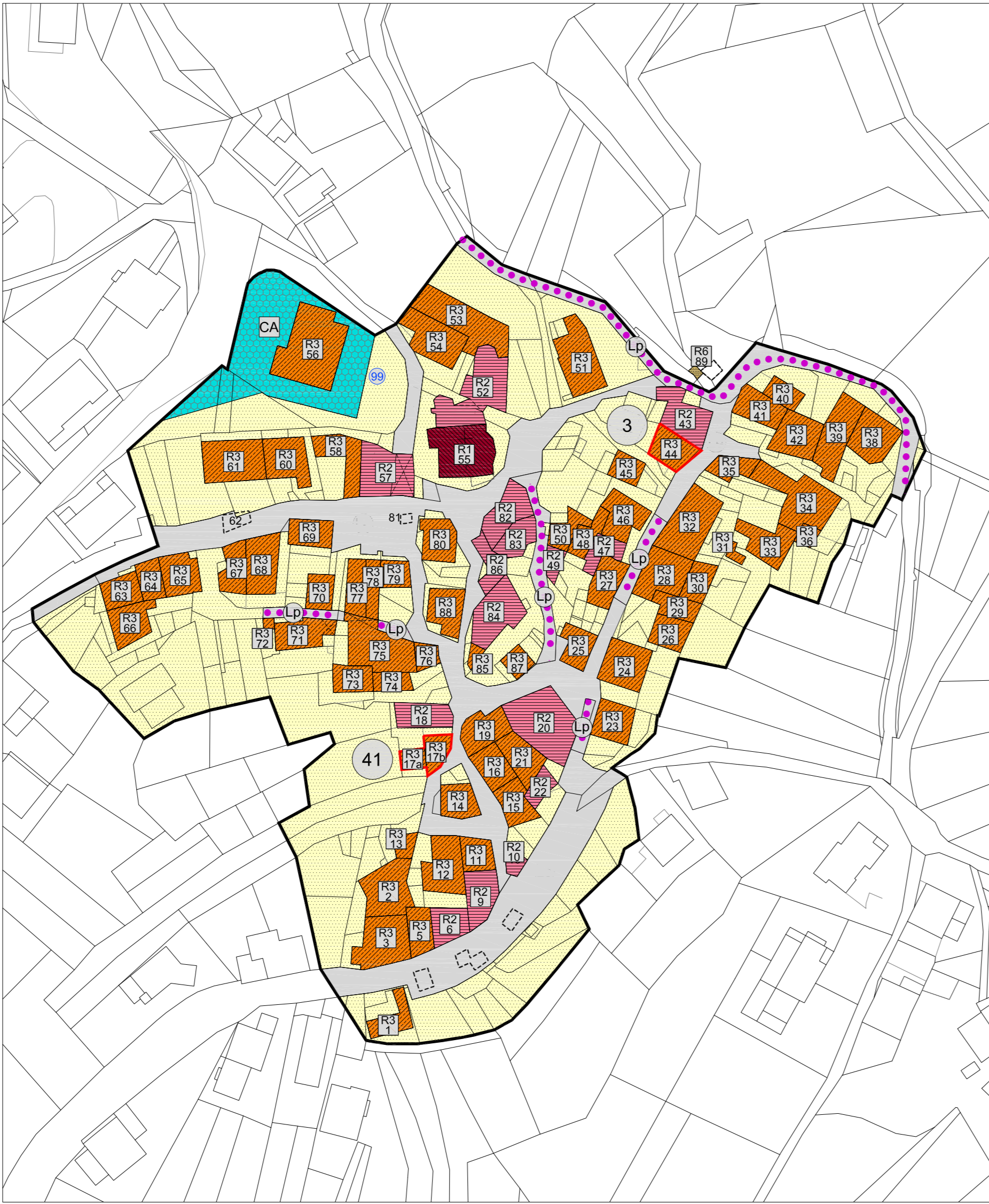


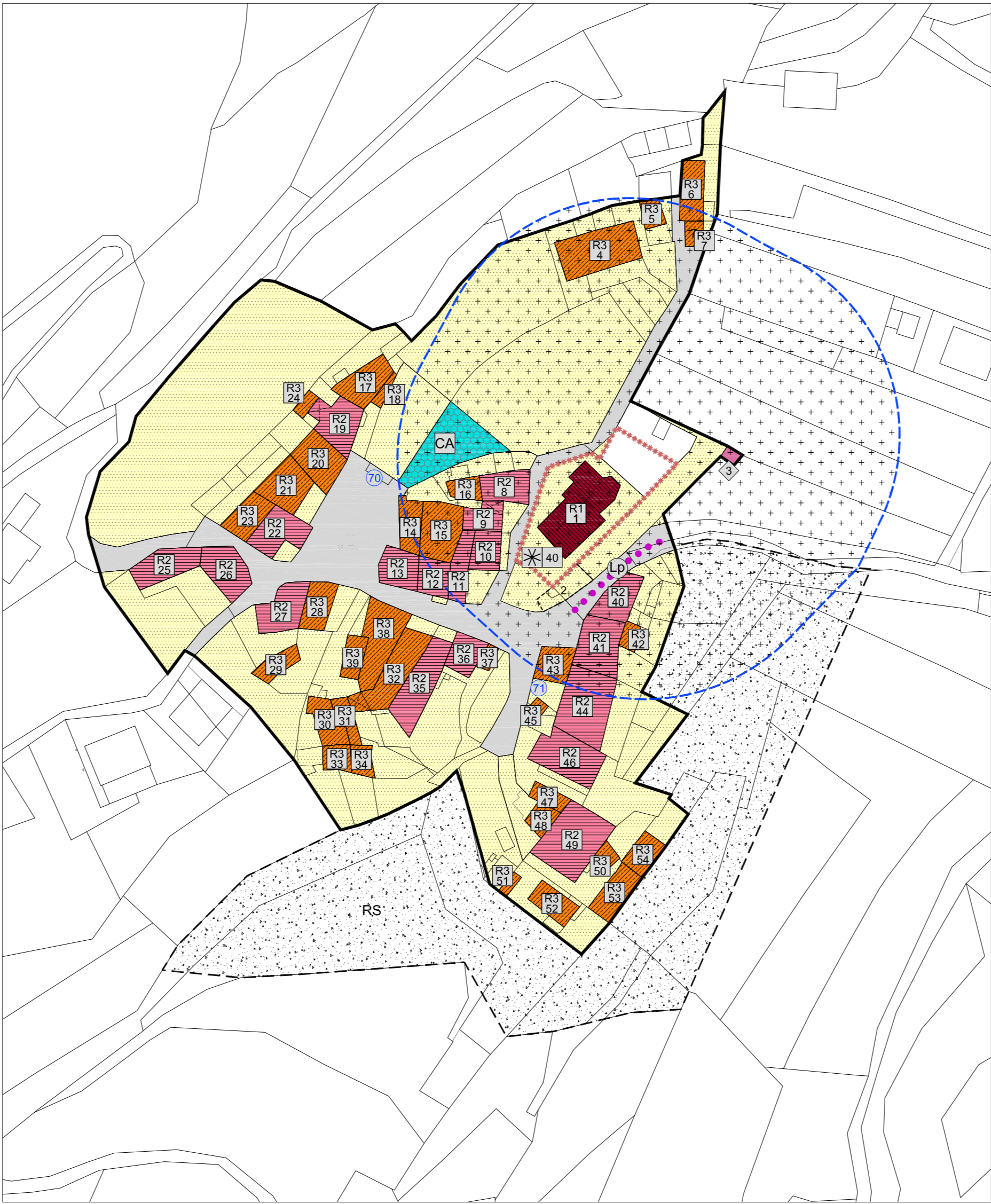
CENTRO STORICO DI SANTA MASSENZA



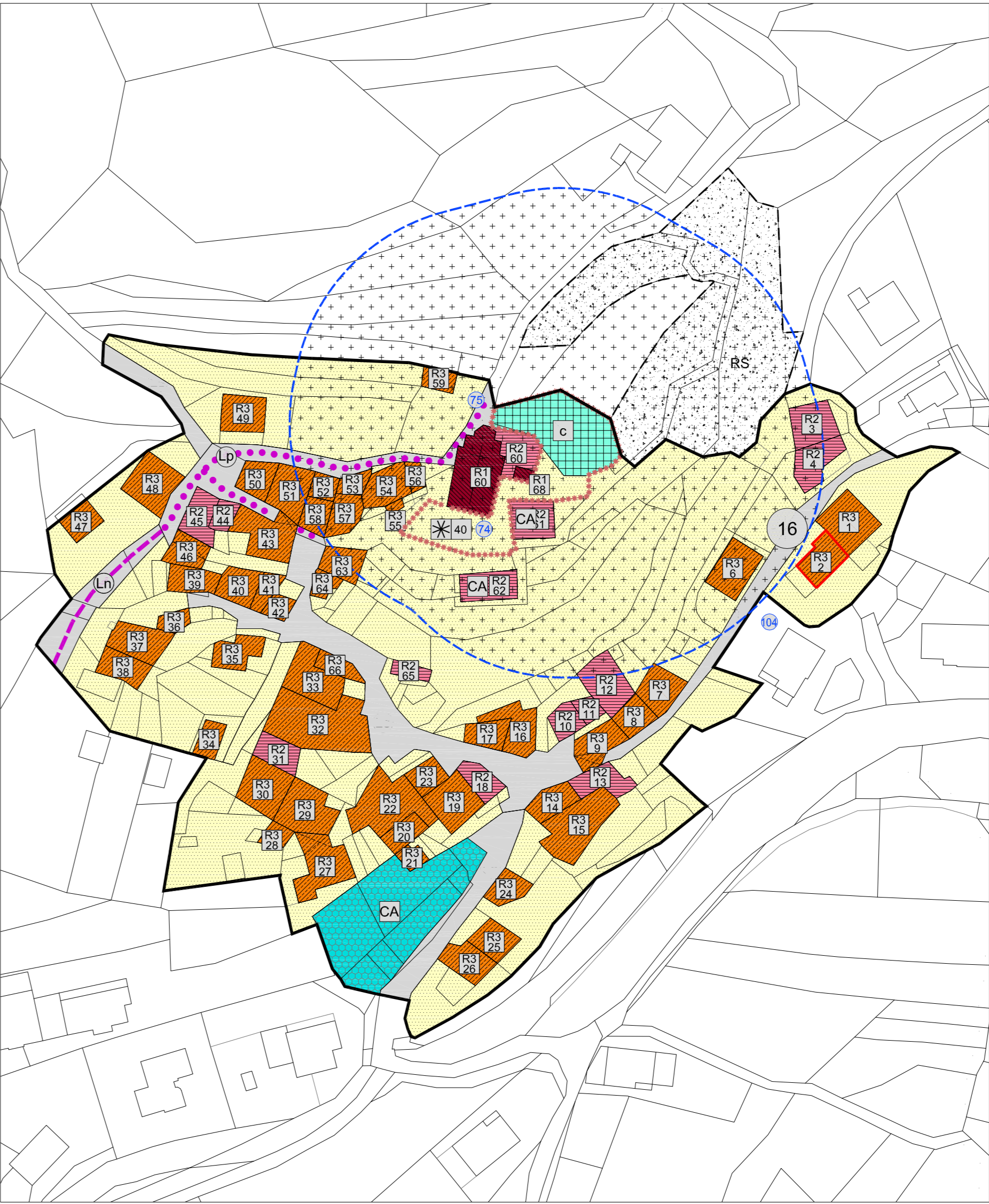
CENTRO STORICO DI RANZO



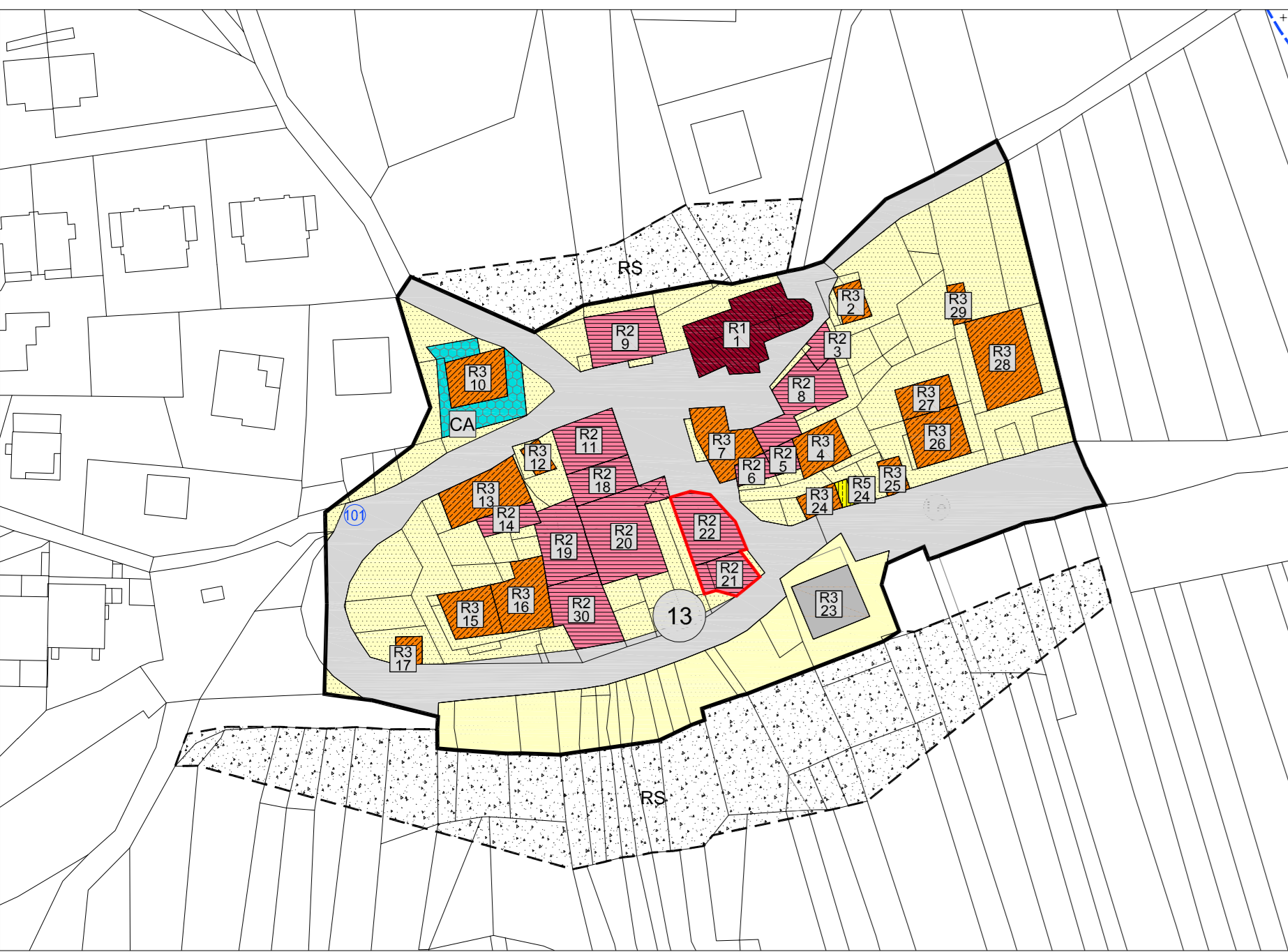
CENTRO STORICO DI FRAVEGGIO



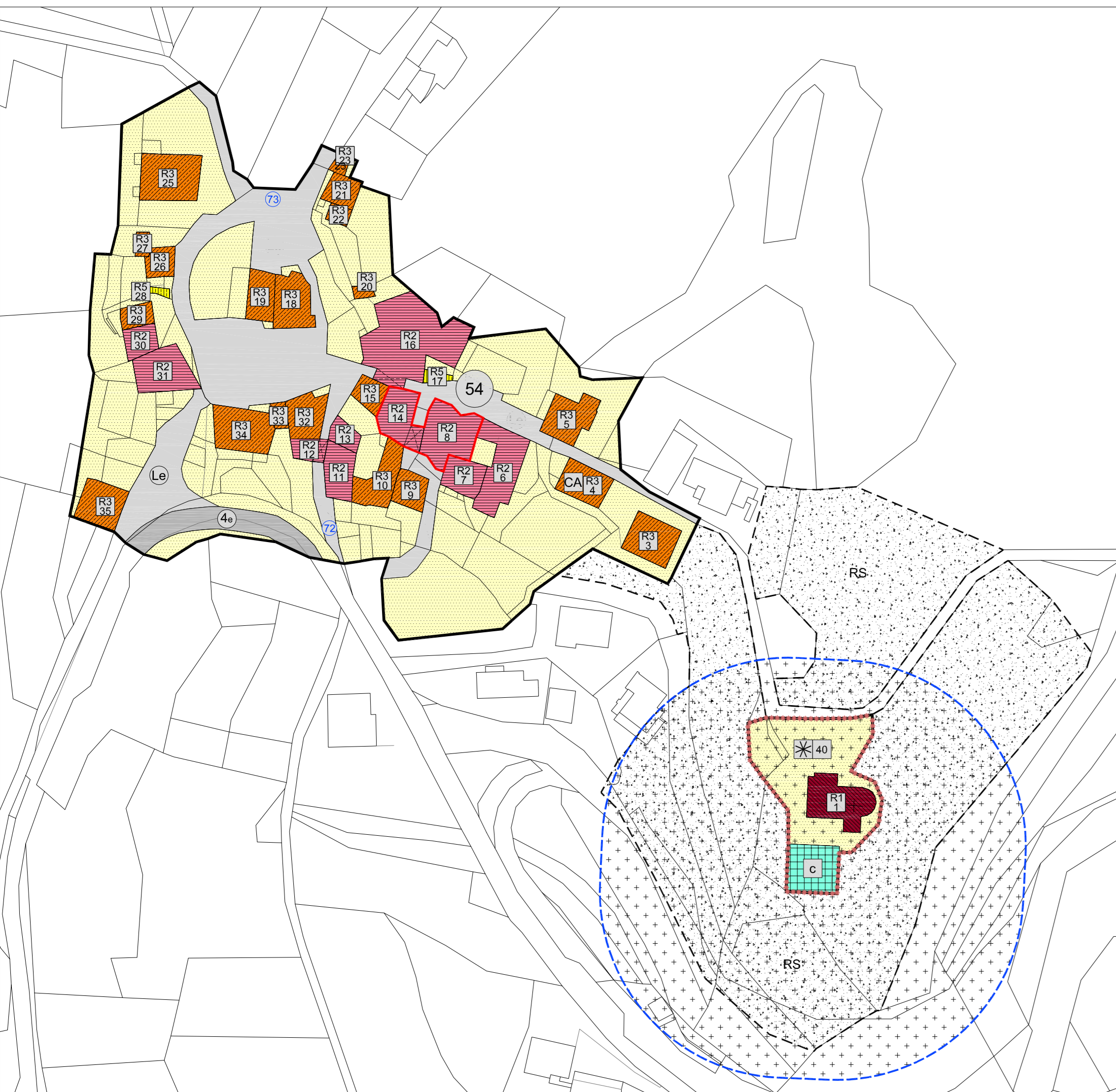
CENTRO STORICO DI CIAGO



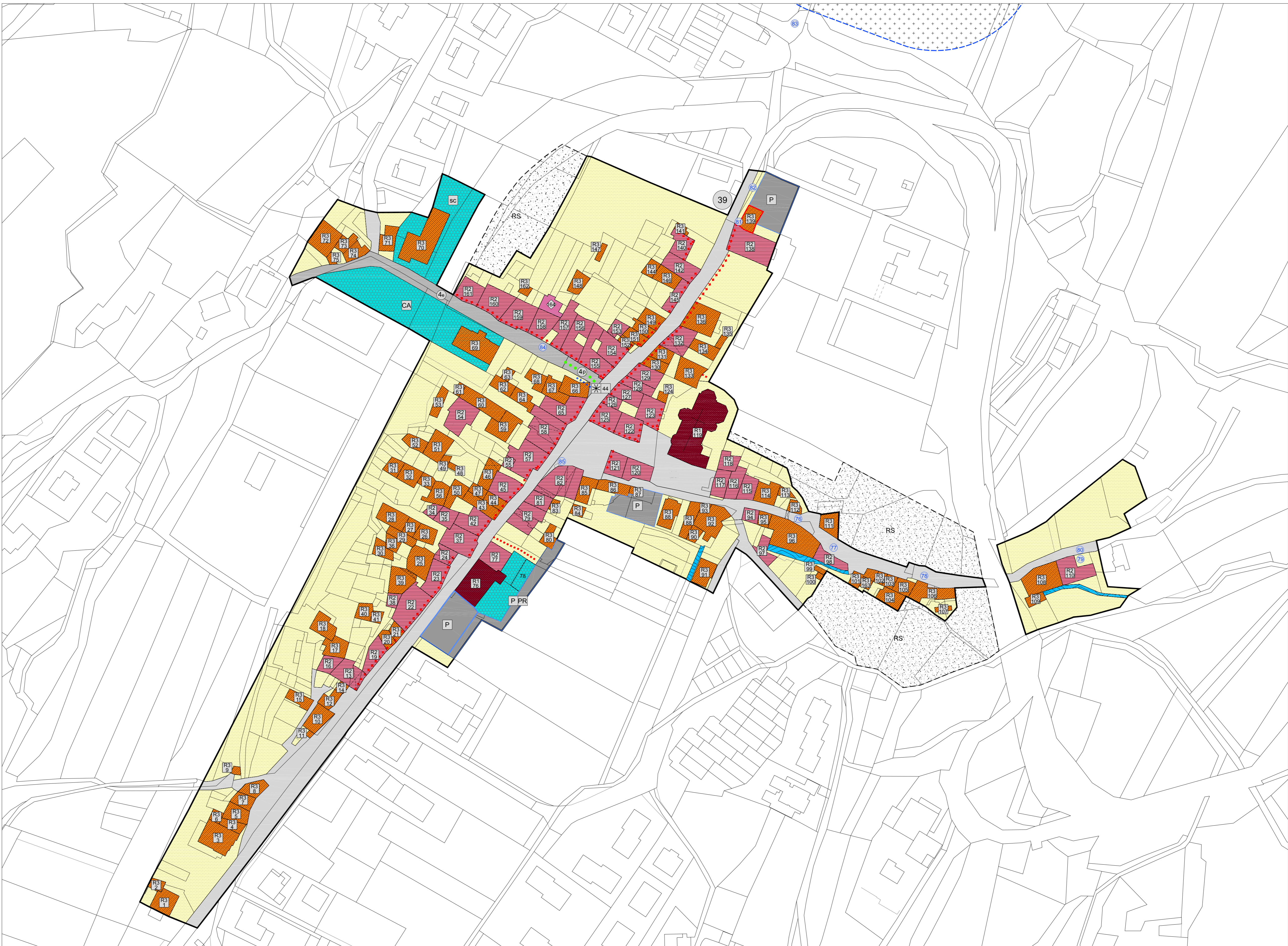
CENTRO STORICO DI MARGONE



CENTRO STORICO DI LON



CENTRO STORICO DI VEZZANO



LEGENDA

SEGNi CONVENZIONALI

- A101 Inseediamento storico
  - A102 Inseediamento storico isolato
  - F001 Posizionamento catastale
  - F002 Unità edilizia (art. 21)
  - F003 Portici e sottoposti
  - F004 Visibilità principale esistente
  - F005 Interna al perimetro del C.S. (art. 41)
  - F006 Visibilità principale da potenziare
  - F007 Interna al perimetro del C.S. (art. 44)
  - F008 Visibilità locale esistente
  - F009 (art. 41)
  - F010 Visibilità locale da potenziare
  - F011 (art. 44)
  - F012 Visibilità locale di progetto
  - F013 (art. 44)
  - Z102 Corsi d'acqua
  - E001 Edifici di culto
  - F001 Cimiteri
- INTERVENTI PREVISTI**
- A203 Interventi di Restauro (Art. 15)
  - A204 Interventi di Risanamento conservativo (Art. 16)
  - A205 Interventi di Ristrutturazione edilizia (Art. 17)
  - A207 Demolizione con ricostruzione (Art. 18) (Norma transitoria)
  - A208 Interventi di demolizione (Art. 19)
  - A209 Unità edilizie coesistenti volume accessorio (Art. 27)
  - A302 Ricostruzione su ruderi di preesistenza edilizie (Art. 20-30)
  - E001 Edifici demoliti (Art. 19)
  - Z318 Manufatti di Interesse storico-artistico-culturale (Art. 32)
  - A407 Fronti di pregio (Art. 33)
  - Z301 Vincolo diretto sili e manufatti di rilevanza culturale (Art. 32)
  - Z302 Vincolo indiretto manufatti e sili di rilevanza culturale (Art. 32)
  - Z327 Area a Elemento storico culturale non vincolato (Art. 33)
  - Z318

INTERVENTI SU SPAZI LIBERI E DESTINAZIONI D'USO

- A401 Area di pertinenza (Art. 39)
- Z402 Area storico artistica (Area significativa) (Art. 40)
- Z305 Area di rispetto storico, ambientale e paesistico (Art. 42)
- Z101 Fascia di rispetto cintriale (Art. 44 NA)
- F001 Edifici ed aree per attrezzature e servizi pubblici (Art. 43)
- F003 Aree per attrezzature e servizi scolastici e culturali (Art. 34 NA)
- F005 Edifici religiosi (Art. 43 NA)
- F005 Parcheggio (Art. 45)
- F006 Parcheggio di progetto (Art. 45)
- F019 Portici e sottoposti pedonali di progetto (Art. 44)
- F019 Percorsi pedonali di progetto (Art. 44)

INDICAZIONI GRAFICHE TRANSITORIE

- V100 Variante cartografica



COMUNE DI VALLELAGHI  
Comunità della Valle dei Laghi  
PROVINCIA AUTONOMA DI TRENTO



**P.R.G.-I.S.**  
**PIANO REGOLATORE GENERALE INSEDIAMENTI STORICI**  
L.P. 4 agosto 2015 n.15 "Legge Provinciale per il governo del territorio" e Decreto del Presidente della Provincia  
dd. 19/05/2017 n. 6-41/Leg. "Regolamento urbanistico-edilizio provinciale"



**VARIANTE 2018 - ADOZIONE DEFINITIVA**  
**CENTRI STORICI DI VEZZANO**  
**INTERVENTI | scala 1:1000**

**ORDINE DEGLI ARCHITETTI DELLA PROV. DI TRENTO**  
dott. arch. MANFREDI TALAMO  
INFERIENZA ALBO N° 272

PRIMA ADOZIONE  
Del Consiglio comunale n. 34 del 24/05/2018  
ADOZIONE DERIVATA  
Del Consiglio comunale n. 17 del 11/04/2019  
APPROVAZIONE  
Del Consiglio provinciale n. 1342 del 06/09/2019  
PUBBLICAZIONE  
R.U.R. n. 39 del 26/09/2019  
IN VIGORE  
dal giorno 27/09/2019

TAV. n.  
**I.S.2b**  
I disegni cartografici sono di loro natura