



P.R.G. – I.S. PIANO REGOLATORE GENERALE INSEDIAMENTI STORICI

SCHEDA DI RILEVAZIONE P.R.G. INSEDIAMENTI STORICI

VARIANTE 2018 – SECONDA ADOZIONE

SCHEDA RELATIVA ALL'EDIFICIO O MANUFATTO CONTRASSEGNA TO DAL N.	17a
COMUNE CATASTALE	RANZO
N. DI PARTICELLA EDIFICIALE	119

NUMERO DI SCHEDA

17a

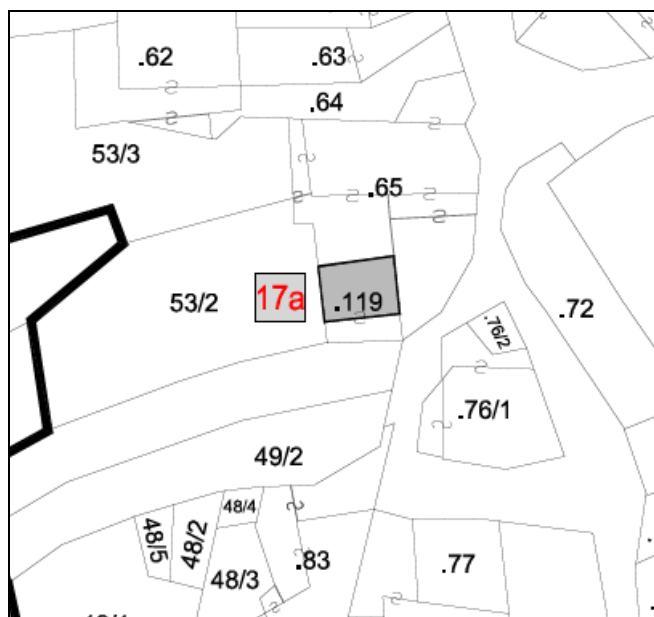
RILIEVO ORIGINARIO:	1995	
RICOGNIZIONE E AGGIORNAMENTO:	2018	RILEVATORE: -----

ABITATO

RANZO

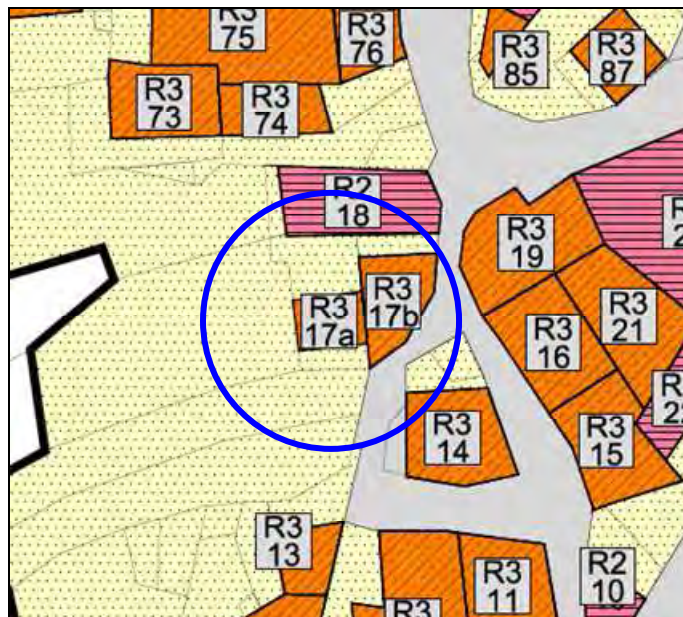
ESTRATTO MAPPA CATASTALE

SCALA 1.1000



CARTOGRAFIA DEL P.R.G. – I.S. VAR. 2019

SCALA 1.1000



ANALISI

1	Tipologia funzionale	abitazione civile	A	baita	F
		abitazione rurale	B	volume accessorio	G
		edificio produttivo	C	manufatto accessorio	H
		edificio speciale	D	I
		stalla e fienile	E	non rilevabile	L
2	Epoca di costruzione	anteriore al 1860			8
		tra il 1860 e il 1939			6
		posteriore al 1939			4
3	Tipologia architettonica storica	alta definizione			8
		media definizione			6
		bassa definizione			4
		nessuna definizione			0
4	Permanenza dei caratteri formali tradizionali	volumetrici originali	2	1	0
		costruttivo	2	1	0
		complementari	2	1	0
		decorativi	2	1	0
		TOTALE			10
5	Degrado	nullo			X
		medio			
		elevato			
6	Grado di utilizzo	utilizzato			X
		sottoutilizzato			
		in stato di abbandono			
7	Spazi di pertinenza	alta qualità			
		media qualità			X
		bassa qualità			
8	Vincoli legislativi.....				
9	Categoria intervento prevista dal piano precedente:	manufatto non censito			
10	Note :.....				

PROGETTO (PRG-IS VIGENTE)


11	Categoria di intervento prevista	manufatto non censito	
12	Interventi particolari ammessi		Ampliamento
			Traslazione per creazione spazi pubblici o per motivi di viabilità
			Parziale demolizione per creazione spazi pubblici o motivi di viabilità
			Altro
13	Vincoli e prescrizioni		Vincolo <u>diretto</u> decreto legislativo 22 gennaio 2004, n. 42
			Vincolo <u>indiretto</u> decreto legislativo 22 gennaio 2004, n. 42
			Altro
14	Categoria di intervento per gli spazi di pertinenza	
15	Fronte di pregio	

VARIANTE 2018 – SECONDA ADOZIONE – CONFERMATA SENZA MODIFICHE

16	<p>Alla p.ed. 119 viene attribuita la presente scheda di rilevazione n.17a, erroneamente riferita, dal PRG-IS vigente, alla p.ed. 65 (ora U.E. n.17b). Il tipo di intervento ammesso è R3 RISTRUTTURAZIONE EDILIZIA.</p>				
----	---	--	--	--	--



Fronte ovest





Fronte ovest

